



ร่าง

แผนพัฒนาท้องถิ่น

(พ.ศ. 2566-2570)

ฉบับทบทวน ครั้งที่ 1 พ.ศ.2565



คำนำ

ตามระเบียบกระทรวงมหาดไทย ว่าด้วยการจัดทำแผนพัฒนาองค์กรปกครองส่วนท้องถิ่น พ.ศ.2548 จนถึงปัจจุบันฉบับที่ 3 พ.ศ.2561 ซึ่งได้กำหนดให้องค์กรปกครองส่วนท้องถิ่นดำเนินการจัดทำแผนพัฒนาท้องถิ่น เพื่อให้การกำหนดแผนงาน/โครงการต่างๆ ได้มีการแก้ไขให้เป็นไปตามสภาวะความต้องการของประชาชนและเป็นปัจจุบันอยู่เสมอ

แผนพัฒนาท้องถิ่นขององค์การบริหารส่วนตำบลโคกจาน ในระยะห้าปี (พ.ศ.2566 – 2570) ได้มีการจัดทำขึ้นตามแนวทางการวางแผนงานพัฒนาขององค์การบริหารส่วนตำบลโคกจาน ซึ่งมีการกำหนดแนวทางให้สอดคล้องกับกรอบยุทธศาสตร์การพัฒนายุทธศาสตร์ชาติ แผนพัฒนาเศรษฐกิจและสังคมแห่งชาติ ยุทธศาสตร์ขององค์กรปกครองส่วนท้องถิ่นในเขตจังหวัด นโยบายของผู้บริหารท้องถิ่นที่ได้แถลงไว้ต่อสภาท้องถิ่น เป็นแนวทางปฏิบัติควบคู่กับการพัฒนาที่ยืด และนำต้นทุนที่มีศักยภาพในท้องถิ่นมาใช้ประโยชน์อย่างบูรณาการและเกื้อกูลกัน และที่สำคัญอีกอย่างคือการนำกระบวนการประชาคมหมู่บ้านมากำหนดเป็นแผนงานและแนวทางการพัฒนา การนำเอาแผนงาน / แผนชุมชนโครงการจากตำบลโคกจาน มาบรรจุไว้ในแผนพัฒนาท้องถิ่นด้วย

คณะกรรมการพัฒนาองค์การบริหารส่วนตำบลโคกจาน หวังเป็นอย่างยิ่งว่า องค์การบริหารส่วนตำบลโคกจานและหน่วยงานที่เกี่ยวข้อง จะได้รับประโยชน์จากแผนพัฒนาท้องถิ่น (พ.ศ. 2566 – 2570) ที่ได้จัดทำขึ้นนี้ เพื่อเป็นแนวทางในการวางแผนพัฒนาองค์การบริหารส่วนตำบลโคกจานอย่างมีประสิทธิภาพ ตอบสนองต่อปัญหาและความต้องการของประชาชนในท้องถิ่นอย่างแท้จริง

คณะกรรมการพัฒนาองค์การบริหารส่วนตำบลโคกจาน

พฤษภาคม พ.ศ. 2565

สารบัญ

เรื่อง	หน้า
ส่วนที่ 1 สภาพทั่วไปและข้อมูลพื้นฐาน	
- ด้านกายภาพ	1
- การเมืองการปกครอง	3
- ประชากร	4
- สภาพทางสังคม	6
- ระบบบริการพื้นฐาน	7
- ระบบเศรษฐกิจ	8
- ศาสนา ประเพณี วัฒนธรรม	10
- ทรัพยากรธรรมชาติ	11
- โครงสร้างและขบวนการบริหารงานบุคคล	12
ส่วนที่ 2 ยุทธศาสตร์การพัฒนาระดับองค์กรปกครองส่วนท้องถิ่น	
- ความสัมพันธ์ระหว่างแผนพัฒนาระดับมหภาค	18
- ยุทธศาสตร์ขององค์กรปกครองส่วนท้องถิ่น	31
- การวิเคราะห์เพื่อพัฒนาท้องถิ่น	41
ส่วนที่ 3 การนำแผนพัฒนาท้องถิ่นไปสู่การปฏิบัติ	
- ยุทธศาสตร์การพัฒนาและแผนงาน	45
- บัญชีสรุปโครงการพัฒนา (ผ.01)	46
- บัญชีสรุปโครงการพัฒนา (ผ.01/1)	48
- รายละเอียดโครงการพัฒนา (ผ.02)	49
- รายละเอียดโครงการพัฒนา (ผ.02/1)	103
- รายละเอียดโครงการพัฒนา โครงการที่เกินศักยภาพ(02/2)	135
- บัญชีครุภัณฑ์ (ผ.03)	165
ส่วนที่ 4 การติดตามและประเมินผล	
- การติดตามประเมินผล	166
- ระเบียบ วิธีในการติดตามและประเมินผล	167
- สรุปผลการพัฒนาท้องถิ่นในภาพรวม	178
- ข้อเสนอแนะในการจัดทำแผนพัฒนาท้องถิ่นในภาพรวม	179

ส่วนที่ 1

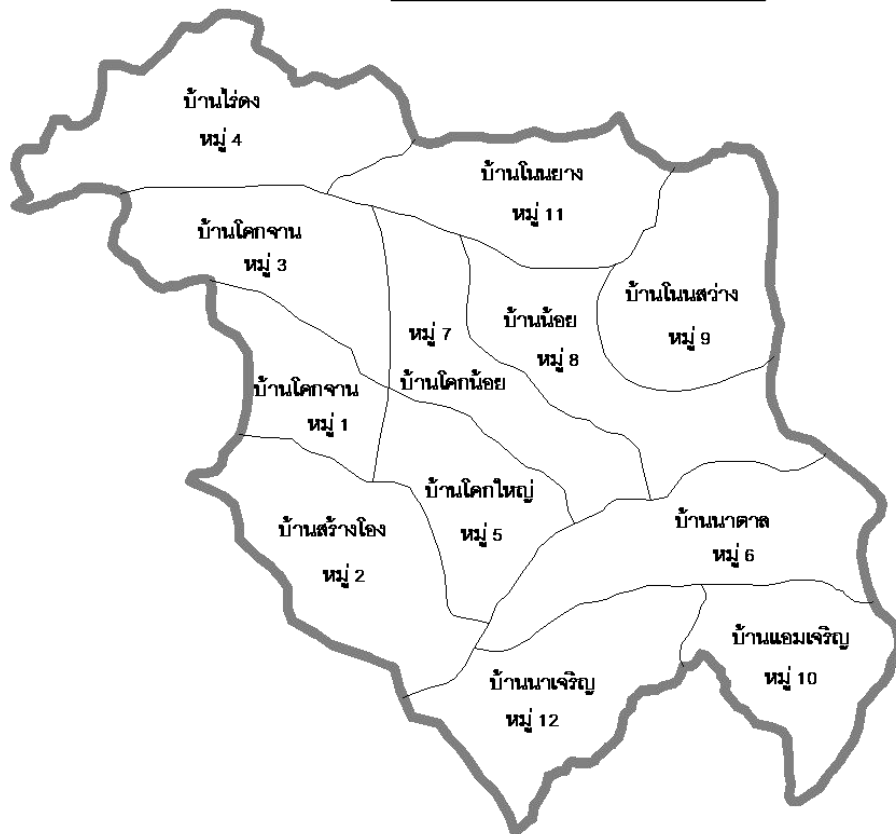
สภาพทั่วไปและข้อมูลพื้นฐาน

ส่วนที่ 1

สภาพทั่วไปและข้อมูลพื้นฐาน

สภาพทั่วไปและข้อมูลพื้นฐานของตำบลโคกจาน

ผังบริเวณตำบลโคกจาน



ประวัติความเป็นมาโดยย่อของตำบลโคกจาน

ตำบลโคกจานตั้งขึ้นเมื่อปี พ.ศ. 2406 ประมาณ 158 ปีมาแล้ว ราษฎรส่วนมากอพยพมาจาก ตำบลสะพือ ตำบลตระการ ตำบลโคกจาน มาอาศัยอยู่บ้านตุม (ปัจจุบันบริเวณสถานีตำรวจภูธรโคกจานและ องค์การบริหารส่วนตำบลโคกจาน) ซึ่งเป็นชัยภูมิที่เหมาะสมในการตั้งหมู่บ้าน เพราะเป็นที่ราบ เป็นแหล่งที่อุดมสมบูรณ์ เหมาะที่จะใช้ในการดำรงชีวิตได้เป็นอย่างดี ผู้นำชุมชนคนแรกคือ นายเพชร บุญมั่น (มีตำแหน่งขุนครุฑกิจการโคกคาม) ได้แยกหมู่บ้านเป็น 3 หมู่ ต่อมาหมู่บ้านเกิดโรคระบาดชาวบ้านเชื่อกันว่ามีผีปอบมากิน สมัยนั้นชาวบ้านเจ็บป่วยล้มตายเป็นจำนวนมาก สาเหตุมาจากมีชาวพม่า (สมัยนั้นเรียกว่า กุลา) เข้ามาค้าขายในหมู่บ้าน จึงทำให้มีจารย์คนหนึ่ง (อุปสมบทแล้วได้รับกบฏ 1 กอง เรียกว่า จารย์) นำชาวบ้านอพยพมาอยู่ที่บ้านโคก และเรียกตามชัยภูมิคือ โคก + จารย์ โดยการเขียนหนังสือสมัยก่อน ขอให้อ่านออกและตรงตัวได้ก็พอ ส่วนความหมายนั้นยังไม่ครอบคลุมก็เลยเขียน จาน มาตลอดโดยไม่มี การแก้ไข ต่อมาเมืองตระการถูกยกเลิก เนื่องจากราษฎรส่วนใหญ่อพยพหนีไปอยู่อำเภอพนา ก็ได้แยกการปกครองขึ้นอีก ส่วนหนึ่งโดยตั้งเป็นตำบลขุหลุ

เป็นอำเภอตระการพืชผลอยู่ในปัจจุบันผู้นำชุมชนคนที่ 2 ของตำบลโคกจานคือ นายแหลม (ท้าวคำชมภู) ได้มีการแยกหมู่บ้าน หมู่ที่ 4 - 5 ผู้นำชุมชนคนที่ 3 นายพร จรลี ได้มีการแยกหมู่บ้าน หมู่ที่ 6 - 7 ผู้นำชุมชนคนที่ 4 นายลือ มณีภรณ์ ได้มีการแยกหมู่บ้าน หมู่ที่ 8 - 9 ผู้นำชุมชน คนที่ 5 นายแสง คินดี ได้มีการแยกหมู่บ้าน หมู่ที่ 10 ,11 และ 12 คนที่ 6 นายวิเชียร พิมพกันต์ และคนที่ 7 นายผจญ มณีภรณ์ เป็นกำนันตำบลโคกจานคนปัจจุบัน

1. ด้านกายภาพ

1) > ลักษณะที่ตั้ง

องค์การบริหารส่วนตำบลโคกจาน ตั้งอยู่เลขที่ - หมู่ที่ 3 ถนนสระป้อ - โคกจาน ตำบลโคกจาน อำเภอตระการพืชผล จังหวัดอุบลราชธานี ตั้งอยู่ทางทิศตะวันออกเฉียงใต้ของอำเภอตระการพืชผล ห่างจากอำเภอตระการพืชผล ประมาณ 10 กิโลเมตร และห่างจากจังหวัดอุบลราชธานีประมาณ 60 กิโลเมตร มีหมู่บ้านจำนวน 12 หมู่บ้าน

> เนื้อที่ทั้งหมดของตำบลโคกจาน ประมาณ 91.54 ตารางกิโลเมตร หรือคิดเป็นไร่ 57,212.50 ไร่

> อาณาเขตติดต่อ

ทิศเหนือ	จรดตำบลกุศกร	อำเภอตระการพืชผล
ทิศใต้	จรดตำบลตระการ, ตำบลสระป้อ	อำเภอตระการพืชผล
ทิศตะวันออก	จรดตำบลห้วยฝ้ายพัฒนา , ตำบลนาคาย อ.ตาลชุม	อำเภอตระการพืชผล
ทิศตะวันตก	จรดตำบลนาพิน , ตำบลสระป้อ	อำเภอตระการพืชผล

2) > ลักษณะภูมิประเทศ

เป็นพื้นที่ราบสูงเล็กน้อย สูงจากระดับน้ำทะเล 200 - 250 เมตร มีลำห้วยไหลผ่าน 10 สายหลัก ได้แก่ ห้วยไผ่, ห้วยโป่ง ,ห้วยผีผวน ,ห้วยกลาง ,ห้วยระเว ,ห้วยหิ้งช้าง ,ห้วยปลาปาก ,ห้วยพ่อเต่า,ห้วยยาง,ร่องเสียว

3) > ลักษณะภูมิอากาศ

ลักษณะทางภูมิอากาศเป็นแบบมรสุม มี 3 ฤดู คือ

- ฤดูร้อน เริ่มตั้งแต่เดือนมีนาคม-พฤษภาคม
- ฤดูฝน เริ่มตั้งแต่เดือนมิถุนายน-กันยายน
- ฤดูหนาว เริ่มตั้งแต่เดือนตุลาคม-กุมภาพันธ์

4) > ลักษณะของดิน

ลักษณะดินที่พบส่วนใหญ่เป็นดินที่มีพัฒนาการสูง มีศักยภาพทางการเกษตรต่ำ ดินไม่ค่อยเก็บความชื้น เนื่องจากเนื้อดินค่อนข้างเป็นทราย นอกจากนี้ยังมีดินที่มีปัญหาในการใช้ประโยชน์ทางการเกษตร เช่นดินเค็ม ดินกรวดลูกรัง ดินศิลาแลง เป็นต้น

2. ด้านการเมือง/การปกครอง

> เขตการปกครอง

องค์การบริหารส่วนตำบลโคกจาน มีหมู่บ้านในเขตองค์การบริหารส่วนตำบลโคกจาน ทั้งหมด 12 หมู่บ้าน ประกอบด้วย หมู่บ้านจำนวน 12 หมู่บ้าน ผู้นำหมู่บ้าน ได้แก่

หมู่ที่ 1 บ้านโคกจาน	ผู้ใหญ่บ้าน	นายวรจักร ทวีสุข
หมู่ที่ 2 บ้านสร้างโอง	ผู้ใหญ่บ้าน	นายสมพงษ์ พึ่งภพ
หมู่ที่ 3 บ้านโคกจาน	ผู้ใหญ่บ้าน	นายมิตรชัย ศุภโกศล
หมู่ที่ 4 บ้านไร่แดง	ผู้ใหญ่บ้าน	นายสมาน โสมสุด
หมู่ที่ 5 บ้านโคกใหญ่	ผู้ใหญ่บ้าน	นายจิราธิวัฒน์ ทหาระสาร
หมู่ที่ 6 บ้านนาตาล	ผู้ใหญ่บ้าน	นายนพนรรจ์ โยธาจันทร์
หมู่ที่ 7 บ้านโคกน้อย	ผู้ใหญ่บ้าน	นางไพวรรณ หิมะคุณ
หมู่ที่ 8 บ้านน้อย	ผู้ใหญ่บ้าน	นายผจญ มณีภรณ์
หมู่ที่ 9 บ้านโนนสว่าง	ผู้ใหญ่บ้าน	นายสมศักดิ์ บุญราศรี
หมู่ที่ 10 บ้านแอมเจริญ	ผู้ใหญ่บ้าน	นายเข้ม กัญยามา
หมู่ที่ 11 บ้านโนนยาง	ผู้ใหญ่บ้าน	นายบุญส่ง รักษา
หมู่ที่ 12 บ้านนาเจริญ	ผู้ใหญ่บ้าน	นายจำรัส สาระวัน

องค์การบริหารส่วนตำบลโคกจาน (นายกองค์การบริหารส่วนตำบลโคกจาน)

1.นายแสวง คีนดี	ดำรงตำแหน่ง	ปี พ.ศ. 2540-2542
2.นายจิราจร ชุสิทธิ์	ดำรงตำแหน่ง	ปี พ.ศ. 2542-2544
3.นายวร บุญราศรี	ดำรงตำแหน่ง	ปี พ.ศ. 2544-2546
4.นายวันชัย ชามุมพร	ดำรงตำแหน่ง	ปี พ.ศ. 2546 -2548
5.นายเทพฤทธิ์ บัวโรย	ดำรงตำแหน่ง	ปี พ.ศ. 2548- 2564
6.นายปัญญากร สามทอง	ดำรงตำแหน่ง	ปี พ.ศ.2564 - ปัจจุบัน

ผู้นำชุมชน ตำบลโคกจาน (กำนันตำบลโคกจาน)

- 1.นายเพชร บุญมั่น
- 2.นายแหลม (ท้าวคำชมภู)
- 3.นายพร จรลี
- 4.นายลือ มณีภรณ์
- 5.นายแสวง คีนดี
- 6.นายวิเชียร พิมพกันต์
- 7.นายผจญ มณีภรณ์ (ปัจจุบัน)

➤เขตการเลือกตั้ง

องค์การบริหารส่วนตำบลโคกจาน ได้แบ่งเขตการเลือกตั้งเป็น 12 หน่วยเลือกตั้ง

3 ประชากร

➤ จำนวนครัวเรือนและจำนวนประชากร

ตำบลโคกจานมี 1,669 ครัวเรือน ประชากรทั้งหมด 5,609 คน แยกเป็น ชาย 2,872 คน หญิง 2,737 คน

องค์การบริหารส่วนตำบลโคกจาน มีจำนวน 12 หมู่บ้าน ประกอบด้วย
ข้อมูลจำนวนประชากรจากสำนักบริหารการทะเบียน กรมการปกครอง กระทรวงมหาดไทย

หมู่ที่	บ้าน	จำนวนประชากร			ครัวเรือน
		ชาย (คน)	หญิง (คน)	รวม (คน)	
1	โคกจาน	217	203	420	118
2	สร้างโอง	106	93	199	62
3	โคกจาน	228	211	439	154
4	ไร่ดง	316	323	639	229
5	โคกใหญ่	180	167	347	98
6	นาตาล	263	281	544	161
7	โคกน้อย	266	262	528	146
8	น้อย	181	153	334	93
9	โนนสว่าง	266	284	550	128
10	แอมเจริญ	471	448	919	268
11	โนนยาง	157	140	297	86
12	นาเจริญ	226	176	402	126
รวม		2,872	2,737	5,609	1,669

: ข้อมูลจากสำนักบริหารการทะเบียน กรมการปกครอง ณ เดือน ธันวาคม พ.ศ. 2563

หมู่ที่	บ้าน	ช่วงอายุ				รวม
		1-12	13-20	21-60	61 ปีขึ้นไป	
1	โคกจาน	42	40	260	79	421
2	สร้างโอง	34	22	118	21	195
3	โคกจาน	50	37	264	28	439
4	ไร่ดง	68	53	369	156	646
5	โคกใหญ่	26	36	215	71	348
6	นาตาล	62	50	334	95	541
7	โคกน้อย	58	57	293	120	528
8	น้อย	43	32	221	38	334
9	โนนสว่าง	74	78	331	64	547
10	แอมเจริญ	169	122	526	98	915
11	โนนยาง	64	35	169	29	297
12	นาเจริญ	75	39	241	43	398
รวม		765	601	3,341	902	5,609

: ข้อมูลจากสำนักบริหารการทะเบียน กรมการปกครอง ณ เดือน ธันวาคม พ.ศ. 2563

4. สภาพทางสังคม

➤ 4.1 การศึกษา

1.โรงเรียนระดับประถมศึกษา จำนวน 4 โรงเรียน ประกอบด้วย

ลำดับที่	ชื่อสถานศึกษา	จำนวนครูและบุคลากรทางการศึกษา	จำนวนนักเรียน		
			ชาย	หญิง	รวม
1	โรงเรียนบ้านโคกจาน	7	12	24	36
2	โรงเรียนบ้านโคกน้อย	11	58	44	102
3	โรงเรียนบ้านโคกใหญ่	8	49	26	75
4	โรงเรียนบ้านแอมเจริญ	14	90	79	169
	รวม	40	209	173	382

: ข้อมูลเดือนกุมภาพันธ์ พ.ศ. 2565 (ประจำปีการศึกษา 2565)

2 ศูนย์อบรมเด็กก่อนเกณฑ์ ในเขตพื้นที่องค์การบริหารส่วนตำบลโคกจาน

มีศูนย์อบรมเด็กก่อนเกณฑ์ ทั้งหมด 5 ศูนย์ ประกอบด้วย

ลำดับที่	ชื่อศูนย์อบรมเด็กก่อนเกณฑ์	จำนวนนักเรียน			จำนวนครู	หมายเหตุ
		ชาย	หญิง	รวม		
1	ศูนย์พัฒนาเด็กเล็กบ้านโนนสว่าง	7	5	12	2	จัดตั้งเอง
2	ศูนย์พัฒนาเด็กเล็กบ้านนาตาล	8	3	11	2	ถ่ายโอนจากกรมพัฒนาชุมชน
3	ศูนย์อบรมเด็กก่อนเกณฑ์วัดปติภูมิธรรมาราม	15	6	21	2	ถ่ายโอนจากกรมศาสนา
4	ศูนย์อบรมเด็กก่อนเกณฑ์วัดบ้านแอมเจริญ	9	10	19	2	ถ่ายโอนจากกรมศาสนา
5	ศูนย์พัฒนาเด็กเล็ก อบต.โคกจาน	10	6	16	4	ถ่ายโอนจากกรมศาสนา
	รวม	49	30	79	12	

: ข้อมูลเดือนกุมภาพันธ์ พ.ศ. 2565 (ประจำปีการศึกษา 2565)

➤ 4.2 การสาธารณสุข

1. โรงพยาบาลส่งเสริมสุขภาพตำบลโคกน้อย จำนวน 1 แห่ง

ตั้งอยู่บ้านโคกน้อย หมู่ที่ 7 ตำบลโคกจาน อำเภอตระการพืชผล จังหวัดอุบลราชธานี

จำนวนบุคลากรทางด้านสาธารณสุข

-นักวิชาการสาธารณสุขระดับชำนาญการ	จำนวน	1	คน
-นักวิชาการสาธารณสุขปฏิบัติการ	จำนวน	1	คน
-พยาบาลวิชาชีพชำนาญการ	จำนวน	1	คน
-เจ้าพนักงานทันตสาธารณสุขปฏิบัติการ	จำนวน	1	คน
-พนักงานกระทรวงสาธารณสุข	จำนวน	3	คน
-อาสาสมัครสาธารณสุข (อสม.)	จำนวน	108	คน

2. ศูนย์บริการ ระบบการแพทย์ฉุกเฉิน (กู้ชีพ-กู้ภัย) อปต.โคกจาน จำนวน 1 แห่ง
มีบุคลากร จำนวน 6 คน

➤ 4.3 อาชญากรรม/ยาเสพติด

สถานีตำรวจภูธรโคกจาน

- เจ้าหน้าที่ตำรวจ	จำนวน	24	นาย
- สมาชิก อปพร.	จำนวน	109	นาย
จำนวน อาชญากรรมและยาเสพติด ในพื้นที่ตำบลโคกจาน			
ปี 2562	จำนวน	91	คดี
ปี 2563	จำนวน	110	คดี
ปี 2564	จำนวน	134	คดี

➤ 4.5 การสังคมสงเคราะห์

1. เบี้ยยังชีพผู้สูงอายุ จำนวน 908 คน
2. เบี้ยยังชีพผู้พิการ จำนวน 198 คน
3. เงินสงเคราะห์ผู้ติดเชื้อ HIV จำนวน 1 คน
: ข้อมูลเดือน มกราคม พ.ศ. 2564

5.ระบบบริการพื้นฐาน

➤ เส้นทางคมนาคม

เส้นทางคมนาคมติดต่อระหว่างตำบล หมู่บ้าน รายละเอียด ดังนี้

1. ถนน อบจ. สะพือ-โคกจาน ระยะทางประมาณ 4 กิโลเมตร (ลาดยาง)
2. ทางหลวงชนบท โคกจาน - โคกจาน ระยะทางประมาณ 3 กิโลเมตร (ลาดยาง)
3. ทางหลวงชนบท โคกน้อย - แอมเจริญ ระยะทางประมาณ 12 กิโลเมตร (ลาดยาง)
4. ทางหลวงชนบท โคกน้อย - โนนยาง ระยะทางประมาณ 3 กิโลเมตร (คอนกรีต)
5. ทางหลวงชนบท โนนยาง - ถนนศรีเมืองใหม่ ระยะทาง 3 กิโลเมตร (คอนกรีต-ลูกรัง)
6. ทางหลวงชนบท แอมเจริญ - ตำบลนาคาย ระยะทาง 2.5 กิโลเมตร (คอนกรีต)
7. ถนนสร้างเอง- ตำบลตระการ ระยะทางประมาณ 10 กิโลเมตร (ลูกรัง)
8. ถนนโคกน้อย - โนนสว่าง ระยะทางประมาณ 4 กิโลเมตร (คอนกรีต)
9. ถนนโนนสว่าง - โนนยาง ระยะทางประมาณ 2 กิโลเมตร (ลูกรัง)
10. ถนนโนนยาง - ไไร่ตง ระยะทางประมาณ 5 กิโลเมตร (ลูกรัง)
11. ถนนบ้านน้อย - ตำบลห้วยฝ้ายพัฒนา ระยะทางประมาณ 8 กิโลเมตร (คอนกรีต-ลูกรัง)
12. ถนนสร้างเอง-โคกจาน ระยะทางประมาณ 4.5 กิโลเมตร (ลูกรัง-คอนกรีต)
13. ทางหลวงชนบท โคกจาน - โคกน้อย ระยะทางประมาณ 3 กิโลเมตร (ลาดยาง)
14. ถนนนาตาล - สะพือ ระยะทางประมาณ 7 กิโลเมตร (ลูกรัง-คอนกรีต)
15. ถนนโนนสว่าง - ถนนศรีเมืองใหม่ ระยะทางประมาณ 2.5 กิโลเมตร (คอนกรีต-ลูกรัง)
16. ถนนโคกน้อย - นาตาล ระยะทางประมาณ 2 กิโลเมตร (ลูกรัง)
17. ถนนไร่ตง - นาพิน ระยะทางประมาณ 3.5 กิโลเมตร (ถนนดิน)
18. ถนนโนนสว่าง - นาตาล ระยะทางประมาณ 6 กิโลเมตร (ถนนดิน)
19. ถนนนาเจริญ - แอมเจริญ ระยะทางประมาณ 3 กิโลเมตร (ลูกรัง)
20. ถนนนาเจริญ - ดอนหมู ระยะทางประมาณ 4 กิโลเมตร (ลูกรัง)
21. ถนนนาตาล - นาดอกไม้ ระยะทางประมาณ 6 กิโลเมตร (ถนนดิน)

22. ถนนสายบ้านโนนยาง –ลาดสมดี ระยะทางประมาณ 3 กิโลเมตร (ลูกรัง)
23. ถนนสายโนนสว่าง – ร่องน้ำขุ่น ระยะทางประมาณ 4 กิโลเมตร (ถนนดิน)
24. ถนนสายบ้านนาตาล –บ้านดอนหมู ระยะทางประมาณ 5 กิโลเมตร (ลูกรัง)
25. ถนนสายบ้านนาเจริญ –บ้านนาดอกไม้ ระยะทางประมาณ 6 กิโลเมตร (ถนนดิน)

➤ การไฟฟ้า

จำนวนครัวเรือนในตำบลโคกจานมีทั้งหมด 1,669 ครัวเรือน

- ไฟฟ้าครอบคลุมทุกหมู่บ้าน ครัวเรือนที่ไม่มีไฟฟ้าใช้เป็นครัวเรือนที่อยู่ห่างไกลชุมชน
- ไฟฟ้าสาธารณะ (ทางหลวงชนบท) จำนวน 6 จุด
- ไฟฟ้าสาธารณะ จำนวน 254 จุด ครอบคลุม จำนวน 12 หมู่บ้าน

➤ การประปา

- ระบบน้ำประปาหมู่บ้านครอบคลุมทั้ง 12 หมู่บ้าน (หมู่บ้านบริหารจัดการเอง)
- ระบบน้ำประปา อบต.โคกจาน ครัวเรือนที่ใช้น้ำ จำนวน 59 ครัวเรือน

➤ โทรศัพท์

- มีการให้บริการทั้งโทรศัพท์ประจำที่ครอบคลุมทุกพื้นที่ภายใต้การให้บริการของบริษัท TOT
- มีการให้บริการโทรศัพท์เคลื่อนที่ มีเครือข่ายครอบคลุมพื้นที่ทั้งหมด โดยผู้ให้บริการได้แก่ DTAC และ TRUE

➤ ไปรษณีย์หรือการสื่อสารหรือการขนส่ง และวัสดุ ครุภัณฑ์

- ที่ทำการไปรษณีย์อนุญาตเอกชน จำนวน 1 แห่ง ตั้งอยู่ที่บ้านโคกจาน หมู่ที่ 1 ตำบลโคกจาน อำเภอตระการพืชผล จังหวัดอุบลราชธานี
- ผู้ให้บริการขนส่งเอกชน จำนวน 1 ราย

➤ หอกระจายข่าว

- หอกระจายประจำหมู่บ้าน 12 แห่ง ครอบคลุมพื้นที่ทุกหมู่บ้าน

6.ระบบเศรษฐกิจ

➤ การประกอบอาชีพ

- อาชีพหลัก**
1. อาชีพเกษตรทำนา/ทำไร่ เลี้ยงสัตว์
 2. อาชีพค้าขาย
 3. อาชีพรับราชการ
 4. อาชีพรับจ้างทั่วไป

ประชาชนร้อยละ 90 ขององค์การบริหารส่วนตำบลโคกจานประกอบอาชีพทำนา ทั้งนี้เนื่องจากสภาพภูมิศาสตร์ที่เหมาะสมกับการทำเกษตรกรรมและการเลี้ยงสัตว์ เพราะพื้นที่ส่วนใหญ่มีสภาพเป็นที่ราบลุ่มสลับกับที่ราบสูง มีป่าเบญจพรรณและป่าชุมชน ลักษณะการอยู่อาศัยเป็นแบบกระจุกกันอยู่ และกำลังขยายตัวออกภายนอกหมู่บ้าน รายได้หลักมาจากการทำนา ทำไร่มันสำปะหลังและการเลี้ยงสัตว์ เฉลี่ยรายได้ประชากรต่อหัว/ต่อปี ประมาณ 30,000 บาท

6.1 การเกษตร

- 1) พื้นที่ปลูกข้าว จำนวน 25,657 ไร่
- 2) พื้นที่ปลูกมันสำปะหลัง จำนวน 5,861 ไร่
- 3) พื้นที่ปลูกปาล์ม จำนวน 56 ไร่

4) พื้นที่ปลูกยางพารา จำนวน 160 ไร่

6.2 การประมง

1) จำนวน บ่อ จำนวน 518 บ่อ

6.3 การปศุสัตว์

1) ฟาร์มโค จำนวน 1 แห่ง

2) ฟาร์มหมู จำนวน 2 แห่ง

3) ฟาร์มไก่ จำนวน 1 แห่ง

➤ ประเภทการพาณิชย์และกลุ่มอาชีพของตำบลโคกจาน

ประเภทกิจการ	จำนวน (แห่ง)
โรงสีข้าว	72
ปั้มน้ำมัน	20
ร้านค้า	59
อู่ซ่อมรถ+ร้านซ่อมรถ	11
ร้านกาแฟ	4
ร้านคอมพิวเตอร์+วีดีโอเกม	2
รับเหมาก่อสร้าง	3
ร้านเสริมสวย	1
โรงผลิตน้ำดื่ม	1
ลานมัน	4
ร้านแก๊ส	2
ร้านขายปุ๋ย	3
ฟาร์มไก่+โค-กระบือ+หมู	5
ร้านซ่อมเครื่องใช้ไฟฟ้า	1
โรงข้าวปุ้น	2
ร้านรับซื้อของเก่า	2
รวม	192

: ข้อมูลการจัดเก็บภาษีและค่าใบอนุญาตฯ กองคลัง อบต.โคกจาน ประจำปี พ.ศ. 2563

➤ กลุ่มอาชีพและองค์กรชุมชนของตำบลโคกจาน

หมู่ที่	บ้าน	กลุ่มอาชีพและองค์กรชุมชน
1	โคกจาน	กลุ่มปลูกผักกางมุ้ง,กลุ่มเลี้ยงโค - กระบือ
2	สร้างโอง	กลุ่มเลี้ยงโค - กระบือ ,กลุ่มแม่บ้านทอเสื่อ
3	โคกจาน	กลุ่มอาชีพหัตถกรรมพื้นบ้าน,กลุ่มผู้สูงอายุ ,กลุ่มออมทรัพย์หมู่บ้าน 1,3 ,กลุ่มเลี้ยงโค - กระบือ
4	ไร่แดง	กลุ่มสตรีทอผ้า ,กลุ่มธนาคารข้าว,กลุ่มช่างเชื่อม ,กลุ่มเลี้ยงโค - กระบือ กลุ่มปลูกสมุนไพร
5	โคกใหญ่	กลุ่มสตรีเย็บผ้า ,กลุ่มเลี้ยงโค - กระบือ
6	นาตาล	กลุ่มสตรีทอเสื่อ ,กลุ่มสตรีเย็บผ้า,ร้านค้าชุมชน,กลุ่มเลี้ยงโคพื้นเมือง,กลุ่มอาชีพทำลาวตหนาม,ชมรมผู้สูงอายุ,กลุ่มออมทรัพย์,กลุ่มกองทุนสวัสดิการชุมชน
7	โคกน้อย	กลุ่มแม่บ้านออมทรัพย์,ร้านค้าชุมชน,กองทุนปุ๋ยเพื่อการเกษตรกลุ่มเลี้ยงโค-กระบือ
8	น้อย	กลุ่มโรงเรียนชานาเกษตรอินทรีย์,กลุ่มแม่บ้านเกษตรกร ,กลุ่มเลี้ยงโค - กระบือ, กลุ่มอาชีพทอเสื่อ
9	โนนสว่าง	กลุ่มโรงเรียนชานาเกษตรอินทรีย์ กลุ่มแม่บ้านเกษตรกร,ชุมชนต้นแบบเศรษฐกิจพอเพียง,กลุ่มสตรีทอเสื่อ ,กลุ่มเศรษฐกิจชุมชน,กลุ่มไผ่หญ้าประชาร่วมใจ,กลุ่มปลูกฝือก,กองทุนโค-กระบือ,กองทุนปุ๋ย,กลุ่มหมูลุม,กลุ่มสตรีทอเสื่อ,กองทุนธนาคารข้าว,กองทุนฌาปนกิจศพชาวบ้าน,กองทุนเงินล้าน
10	แอมเจริญ	กลุ่มออมทรัพย์,กลุ่มทอผ้าพื้นเมือง,กลุ่มปลูกผักสวนครัว,กลุ่มเลี้ยงโค - กระบือ
11	โนนยาง	กลุ่มโรงเรียนชานาเกษตรอินทรีย์,กลุ่มเพาะเห็ดฟาง,กลุ่มสตรีทำขนม,กลุ่มเศรษฐกิจชุมชน
12	นาเจริญ	กลุ่มสตรีแม่บ้านเกษตรกร ,กลุ่มเลี้ยงโค - กระบือ,กลุ่มอาชีพหัตถกรรม
13	ตำบลโคกจาน	กลุ่มฌาปนกิจสงเคราะห์ตำบลโคกจาน กองทุนสวัสดิการชุมชนตำบลโคกจาน

7. ศาสนา ประเพณี วัฒนธรรม

1.) การนับถือศาสนา

ประชาชนตำบลโคกจาน นับถือศาสนา 2 ศาสนา

- ศาสนาพุทธ ร้อยละ 99.78 ของจำนวนประชากร
- ศาสนาคริสต์ ร้อยละ 0.22 ของจำนวนประชากร

➤ สถาบันและองค์กรทางศาสนา

1) วัดจำนวน 7 แห่ง ได้แก่ วัดปติภูมธาราม ,วัดอภัยคีรี ,วัดจอมศรี ,วัดบ้านนาตาล วัดโนนสว่าง ,วัดใหญ่ไชยมงคล ,วัดบ้านโคกใหญ่

2) สำนักสงฆ์ / วัดป่าจำนวน 10 แห่ง ได้แก่ วัดป่าแสนเมือง ,วัดป่าสามัคคีธรรม ,สำนักสงฆ์ป่าช้าบ้านนาตาล , สำนักสงฆ์วัดป่าภูธร (สำนักสงฆ์วัดป่าห้วยระเว) , สำนักสงฆ์วัดบ้านแอมเจริญ , สำนักสงฆ์วัดเขาติน , สำนักสงฆ์วัดบ้านโนนยาง ,สำนักสงฆ์วัดบ้านนาเจริญ ,สำนักสงฆ์โนนค้อ,สำนักสงฆ์ศรัทธาภิรมย์ธรรม

3) โบสถ์คริสต์จำนวน 1 แห่ง ได้แก่ คริสตจักรทุ่งพระพรโคกน้อย

2.) ประเพณีและงานประจำปี

บุญข้าวจี๋ บุญพระเวสมหาชาติ บุญประเพณีวันสงกรานต์ ประเพณีบุญบั้งไฟ บุญประเพณีเข้าพรรษา
บุญข้าวประดับดิน บุญข้าวสาก บุญประเพณีออกพรรษา บุญกฐิน

3.) ภูมิปัญญาท้องถิ่น ภาษาท้องถิ่น

- กลุ่มภูมิปัญญาท้องถิ่น จำนวน 2 กลุ่ม
 - 1) กลุ่มจักสาน
 - 2) กลุ่มทอเสื่อ
- ภาษาถิ่นได้แก่ ภาษาพื้นบ้าน(อีสาน)

8. ทรัพยากรธรรมชาติ

➤ แหล่งน้ำ

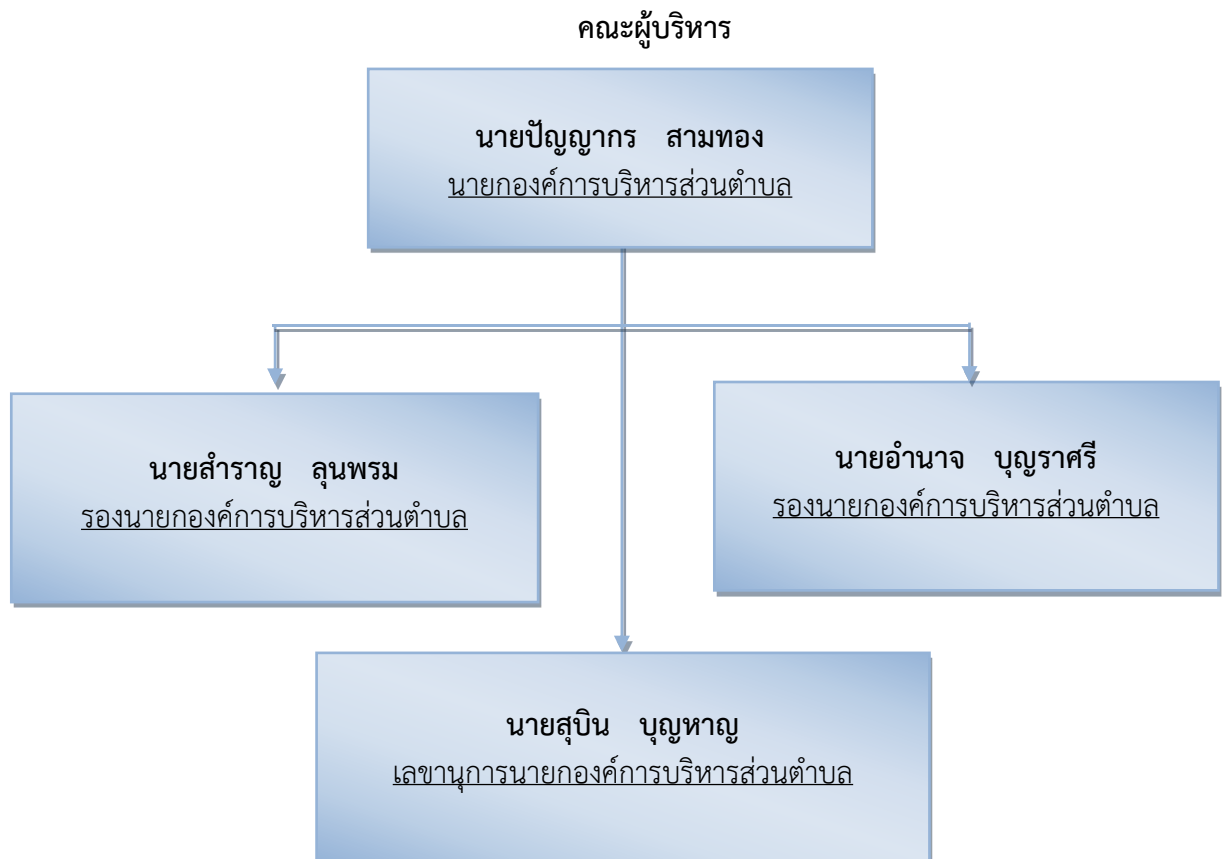
- แหล่งน้ำที่สำคัญ เช่น ห้วยผีผ่วน ,ห้วยไผ่ ,ห้วยโป่ง ม.4 ,ห้วยโป่ง ม.5 ,ห้วยกลาง , ห้วยระเว ,ห้วยหึ่งช้าง ,ห้วยปลาปาก ,ห้วยยาง , ห้วยพ่อเต่า ,ห้วยกวางโตน ,ห้วยคำหวาย,ห้วยศาลา ,ห้วยบาก,ห้วยน้ำอ้อม,ห้วยเมย,ห้วยถ้ำ ,ร่องบักยอ ,ร่องเสียว

➤ แหล่งน้ำเพื่อการอุปโภค-บริโภค

-บ่อน้ำบาดาล	จำนวน	54	บ่อ
-บ่อน้ำตื้น	จำนวน	27	บ่อ
-อ่างเก็บน้ำ	จำนวน	1	แห่ง คือ อ่างเก็บน้ำห้วยระเว
-สระน้ำสาธารณะประโยชน์	หมู่ที่ 1	จำนวน	1 บ่อ
-สระน้ำสาธารณะประโยชน์	หมู่ที่ 2	จำนวน	2 บ่อ
-สระน้ำสาธารณะประโยชน์	หมู่ที่ 3	จำนวน	1 บ่อ
-สระน้ำสาธารณะประโยชน์	หมู่ที่ 4	จำนวน	1 บ่อ
-สระน้ำสาธารณะประโยชน์	หมู่ที่ 5	จำนวน	2 บ่อ
-สระน้ำสาธารณะประโยชน์	หมู่ที่ 6	จำนวน	3 บ่อ
-สระน้ำสาธารณะประโยชน์	หมู่ที่ 7	จำนวน	3 บ่อ
-สระน้ำสาธารณะประโยชน์	หมู่ที่ 8	จำนวน	2 บ่อ
-สระน้ำสาธารณะประโยชน์	หมู่ที่ 9	จำนวน	1 บ่อ
-สระน้ำสาธารณะประโยชน์	หมู่ที่ 10	จำนวน	1 บ่อ
-สระน้ำสาธารณะประโยชน์	หมู่ที่ 11	จำนวน	2 บ่อ
-สระน้ำสาธารณะประโยชน์	หมู่ที่ 12	จำนวน	1 บ่อ
-ลำห้วย,ร่องน้ำ	หมู่ที่ 1	จำนวน	1 แห่ง
-ลำห้วย,ร่องน้ำ	หมู่ที่ 2	จำนวน	5 แห่ง
-ลำห้วย,ร่องน้ำ	หมู่ที่ 3	จำนวน	1 แห่ง
-ลำห้วย,ร่องน้ำ	หมู่ที่ 4	จำนวน	2 แห่ง
-ลำห้วย,ร่องน้ำ	หมู่ที่ 5	จำนวน	1 แห่ง
-ลำห้วย,ร่องน้ำ	หมู่ที่ 6	จำนวน	1 แห่ง

-ลำห้วย,ร่องน้ำ	หมู่ที่ 7	จำนวน 4 แห่ง
-ลำห้วย,ร่องน้ำ	หมู่ที่ 8	จำนวน 3 แห่ง
-ลำห้วย,ร่องน้ำ	หมู่ที่ 9	จำนวน 3 แห่ง

9. โครงสร้างและกระบวนการบริหารงานบุคคลขององค์การบริหารส่วนตำบลโคกจาน



ฝ่ายนิติบัญญัติ

นายอุทิศ ภูมิลำเนา
ประธานสภาองค์การบริหารส่วนตำบล

นางสมปอง วามะเกต
รองประธานสภาองค์การบริหารส่วนตำบล

นายรัชชัช ศิลาบุตร
เลขานุการสภาองค์การบริหารส่วนตำบล

ส.อบต.หมู่ที่ 1

นางสมปอง วามะเกต

ส.อบต.หมู่ที่ 2

นายชนะ โสมาบุตร

ส.อบต.หมู่ที่ 3

นายไพบูลย์ พิมพ์ศรีโคตร

ส.อบต.หมู่ที่ 4

นางวิไล ชมาฤกษ์

ส.อบต.หมู่ที่ 5

นายพลากร ลุสำเร็จ

ส.อบต.หมู่ที่ 6

นางสาวปองรักษ์ วามะเกต

ส.อบต.หมู่ที่ 7

นางดอกกรั๊กษ์ เจริญรอย

ส.อบต.หมู่ที่ 8

นายสัตยา อ่อนพา

ส.อบต.หมู่ที่ 9

นายพิมพ์ ดาษดา

ส.อบต.หมู่ที่ 10

นายอุทิศ ภูมิลำเนา

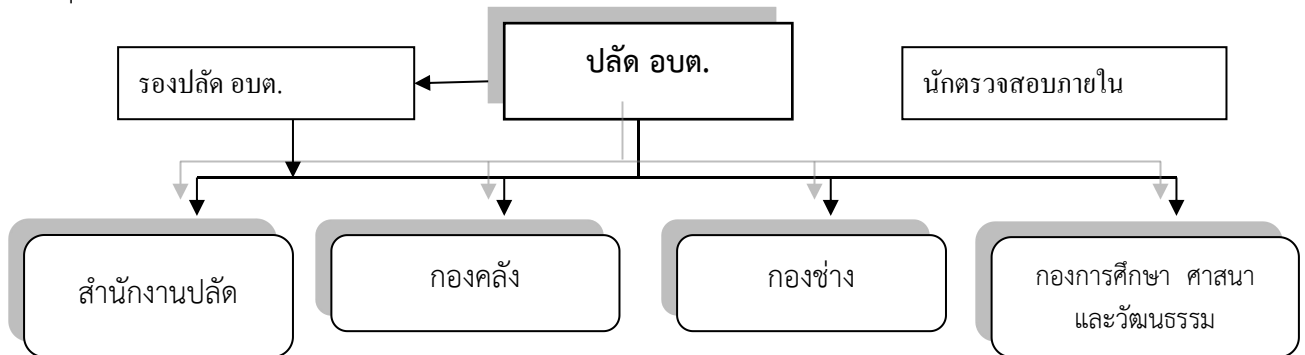
ส.อบต.หมู่ที่ 11

นายวีระพงษ์ บุญเรือง

ส.อบต.หมู่ที่ 12

นางสายฝน บัวเผื่อน

องค์การบริหารส่วนตำบลโคกจานได้ถูกจัดตั้งเป็นองค์การบริหารส่วนตำบลขนาดกลางและได้กำหนดโครงสร้างการบริหารงานขององค์การบริหารส่วนตำบลโคกจานออกเป็น 4 ส่วนสำคัญๆ และมีบุคลากรตำแหน่งต่างๆ ดังนี้



➤ ปลัดองค์การบริหารส่วนตำบล	จำนวน	1	อัตรา
➤ รองปลัดองค์การบริหารส่วนตำบลโคกจาน	จำนวน	1	อัตรา
➤ นักตรวจสอบภายใน	จำนวน	1	อัตรา
➤ สำนักงานปลัด อบต.	จำนวน	14	อัตรา
- หัวหน้าสำนักงานปลัด	จำนวน	1	อัตรา
- นักวิเคราะห์นโยบายและแผน	จำนวน	1	อัตรา
- นักพัฒนาชุมชน	จำนวน	1	อัตรา
- นิติกร	จำนวน	1	อัตรา
- นักทรัพยากรมนุษย์	จำนวน	1	อัตรา
- นักวิชาการป้องกันและบรรเทาสาธารณภัย	จำนวน	1	อัตรา
- ผช.เจ้าหน้าที่วิเคราะห์ฯ (พนักงานจ้างตามภารกิจ)	จำนวน	1	อัตรา
- ผช.นักพัฒนาชุมชน (พนักงานจ้างตามภารกิจ)	จำนวน	1	อัตรา
- ผช.นักวิชาการเกษตร (พนักงานจ้างตามภารกิจ)	จำนวน	1	อัตรา
- ผช.จหน.ระบบงานคอมพิวเตอร์(พนักงานตามภารกิจ)	จำนวน	1	อัตรา
- ผช.เจ้าหน้าที่ธุรการ (พนักงานจ้างตามภารกิจ)	จำนวน	2	อัตรา
- ช่างไม้ (พนักงานจ้างตามภารกิจ)	จำนวน	1	อัตรา
- พนง.ขับเครื่องจักรกลขนาดเบา(พนักงานตามภารกิจ)	จำนวน	1	อัตรา

อำนาจหน้าที่ปฏิบัติงานด้านบริหารทั่วไปด้านนโยบายและแผนด้านงบประมาณ ด้านกฎหมายและคดีด้านป้องกันและบรรเทาสาธารณภัย ด้านการพัฒนาชุมชนและสังคมสงเคราะห์

➤ กองคลัง	จำนวน	7	อัตรา
- ผู้อำนวยการกองคลัง	จำนวน	1	อัตรา
- เจ้าพนักงานการเงินและบัญชี	จำนวน	2	อัตรา
- เจ้าพนักงานจัดเก็บรายได้	จำนวน	1	อัตรา

- เจ้าพนักงานพัสดุ	จำนวน	1	อัตรา
- ผช.เจ้าหน้าที่การเงินและบัญชี (พนักงานจ้างตามภารกิจ)จำนวน		1	อัตรา
- ผช.เจ้าพนักงานพัสดุ (พนักงานจ้างตามภารกิจ) จำนวน		1	อัตรา

อำนาจหน้าที่เกี่ยวกับการเงินการบัญชี ฎีกาเบิกเงิน งานพัฒนาและจัดเก็บรายได้การพัสดุและทะเบียนทรัพย์สินฯลฯ

➤ กองช่าง	จำนวน	6	อัตรา
- ผอ.กองช่าง	จำนวน	1	อัตรา
- นายช่างโยธา	จำนวน	1	อัตรา
- เจ้าพนักงานธุรการ	จำนวน	1	อัตรา
- ผู้ช่วยนายช่างเขียนแบบ(พนักงานจ้างตามภารกิจ) จำนวน		1	อัตรา
- ผู้ช่วยช่างไฟฟ้า (พนักงานจ้างตามภารกิจ) จำนวน		1	อัตรา
- ผู้ช่วยเจ้าหน้าที่การประปา (พนักงานจ้างตามภารกิจ)จำนวน		1	อัตรา

อำนาจหน้าที่ เกี่ยวกับการก่อสร้างออกแบบและควบคุมอาคารและด้านสาธารณสุขโรค

➤ กองการศึกษา ศาสนาและวัฒนธรรม	จำนวน	14	อัตรา
- ผู้อำนวยการกองการศึกษา	จำนวน	1	อัตรา
- นักวิชาการศึกษา	จำนวน	1	อัตรา
- ครู	จำนวน	5	อัตรา
- ผู้ดูแลเด็ก (ทัชชะ)	จำนวน	7	อัตรา

อำนาจหน้าที่ ควบคุมดูแล ส่งเสริมสนับสนุนกิจกรรมศูนย์พัฒนาเด็กเล็ก งานส่งเสริมศาสนา ศิลปวัฒนธรรมและประเพณี อนุรักษ์ขนบธรรมเนียมประเพณีท้องถิ่น งานวิชาการด้านการศึกษา ส่งเสริมสนับสนุน การกีฬาและนันทนาการ

ระดับการศึกษาของบุคลากร

ระดับการศึกษาของบุคลากร	ปลัด+รองปลัด	ตรวจสอบภายใน	สำนักปลัด	กองคลัง	กองช่าง	กองการศึกษาฯ
สูงกว่าปริญญาตรี	1		3	1	-	1
ปริญญาตรี	1	1	10	6	5	12
ประกาศนียบัตรวิชาชีพชั้นสูง/เทคนิค	-		1	-	1	-
ประกาศนียบัตรวิชาชีพ (ปวช.)	-		-	-	-	-
มัธยมศึกษาปีที่ 4-6	-		-	-	-	1
มัธยมศึกษาปีที่ 1-3	-		-	-	-	-
ประถมศึกษาปีที่ 1-6	-		-	-	-	-
รวม	2	1	14	7	6	14

รายรับ - รายจ่าย ขององค์การบริหารส่วนตำบลโคกจาน

รายได้ประจำปีงบประมาณ 2564 รวมทั้งสิ้นจำนวน 37,820,320.23 บาทแยกเป็น

รายการ	จำนวนเงิน (บาท)
รายได้ภาษี	34,277.85
รายได้ค่าธรรมเนียม	4,069.70
รายได้ค่าปรับ	6,750.00
รายได้ใบอนุญาต	976.40
รายได้จากค่าเช่า	1,500.00
รายได้ดอกเบี้ยหรือเงินปันผล	71,392.27
รายได้จากการขายสินค้าและบริการ	69,940.00
รายได้อื่น	290,964.60
รายได้ภาษีรถยนต์	487,686.59
รายได้ภาษีมูลค่าเพิ่มตาม พรบ.กำหนดแผนฯ	9,497,050.92
รายได้ภาษีมูลค่าเพิ่มตาม พรบ.จัดสรรรายได้ฯ	2,466,050.44
รายได้ภาษีธุรกิจเฉพาะ	90,575.49
รายได้ภาษีสรรพสามิต	4,457,711.91
รายได้ค่าภาคหลวงแร่	49,129.08
รายได้ค่าภาคหลวงปิโตรเลียม	24,599.06
รายได้ค่าธรรมเนียมจดทะเบียนสิทธิและนิติกรรมตามประมวลกฎหมายที่ดิน	264,482.00
รายได้ค่าธรรมเนียมและค่าใช้น้ำบาดาล	1,010.00
ภาษีจัดสรรอื่นๆ	843.90
รวมรายได้ภาษีจัดสรร	17,339,139.39
รายได้เงินอุดหนุนทั่วไป	19,864,766.02
รายได้เงินอุดหนุนทั่วไปที่รัฐกำหนดวัตถุประสงค์	85,344.00
รายได้เงินอุดหนุนเฉพาะกิจ	51,200.00
รวมรายได้ที่รัฐบาลอุดหนุนให้แก่องค์กรปกครองส่วนท้องถิ่น	20,001,310.02
รวมรายรับทั้งสิ้น	37,820,320.23

รายจ่ายประจำปีงบประมาณ 2564 รวมทั้งสิ้น จำนวน 32,405,234.02 บาทแยกเป็น

รายการ	จำนวนเงิน (บาท)
ค่าใช้จ่ายบุคลากร	12,357,192.52
ค่าใช้จ่ายบุคลากรอื่น	739,113.00
เงินเดือน(ฝ่ายประจำ)	10,910,799.12
ค่าตอบแทน	1,285,044.00
ค่าใช้สอย	2,600,841.96
ค่าวัสดุ	1,624,425.26
ค่าสาธารณูปโภค	259,592.65
ค่าครุภัณฑ์	487,350.00
ค่าที่ดินและสิ่งก่อสร้าง	3,413,100.00
รายจ่ายอื่นๆ	25,000
เงินอุดหนุน	2,536,709.35
รวมรายจ่ายทั้งสิ้น	35,311,920.20

ส่วนที่ 2

ยุทธศาสตร์การพัฒนาระดับมหภาค

ส่วนท้องถิ่น

1. ความสัมพันธ์ระหว่างแผนพัฒนาระดับมหภาค

ในการกระจายอำนาจการบริหารของรัฐไปสู่องค์กรปกครองส่วนท้องถิ่นดังกล่าวตามพระราชบัญญัติกำหนดแผนและขั้นตอนการกระจายอำนาจ พ.ศ. 2542 ได้กำหนดรายละเอียดเกี่ยวกับขั้นตอนและกระบวนการในการถ่ายโอนภารกิจงบประมาณและอัตรากำลังของราชการส่วนกลางและราชการส่วนภูมิภาคไปให้แก่องค์กรปกครองส่วนท้องถิ่นโดยมีกำหนดระยะเวลาและเงื่อนไขที่ระบุไว้อย่างชัดเจนว่าในอนาคตอันใกล้นี้ องค์กรปกครองส่วนท้องถิ่นจะได้รับการจัดสรรงบประมาณในสัดส่วนที่สูงขึ้นมีอัตรากำลังมากขึ้นรวมทั้งมีภารกิจและหน้าที่ความรับผิดชอบที่เพิ่มขึ้นตามกันไปด้วย

จากผลการเปลี่ยนแปลงดังกล่าวจึงมีความจำเป็นอย่างยิ่งที่องค์กรปกครองส่วนท้องถิ่นทุกแห่งจะต้องมีการเตรียมการเพื่อรองรับมาตรการในการถ่ายโอนภารกิจงบประมาณและอัตรากำลังจากหน่วยงานส่วนกลางและส่วนภูมิภาคตามที่กฎหมายกำหนดเพื่อที่จะสามารถปฏิบัติภารกิจตามที่ได้รับมอบหมายได้อย่างมีประสิทธิภาพซึ่งหมายความว่าองค์กรปกครองส่วนท้องถิ่นจะต้องเร่งกำหนดจุดมุ่งหมายหรือทิศทางในการพัฒนาของตนให้ชัดเจนมีการกำหนดยุทธศาสตร์และแนวทางการพัฒนาที่สอดคล้องกับจุดมุ่งหมายในการพัฒนาอย่างเป็นระบบโดยมีความครอบคลุมภารกิจการพัฒนาในทุกๆ ด้านอันเป็นการแสดงให้เห็นถึงความพร้อมและศักยภาพขององค์กรปกครองส่วนท้องถิ่นที่จะสามารถบริหารงานในความรับผิดชอบตามที่ราชการส่วนกลางและราชการส่วนภูมิภาคจะถ่ายโอนมาให้ได้อย่างมีประสิทธิภาพ

แผนยุทธศาสตร์การพัฒนาจึงถือเป็นเครื่องมือสำคัญอย่างยิ่งที่จะช่วยสนับสนุนในการวิเคราะห์สภาพปัญหา/ความต้องการขององค์กรบริหารส่วนตำบลเพื่อนำไปสู่การกำหนดจุดมุ่งหมายในการพัฒนาการกำหนดภารกิจและแนวทางการดำเนินงานเพื่อนำไปสู่จุดมุ่งหมายดังกล่าวอย่างเป็นระบบซึ่งจะช่วยให้การกำหนดแผนงาน/โครงการมีทิศทางที่สอดคล้องและประสานสนับสนุนในจุดมุ่งหมายร่วมกันซึ่งนอกจากจะทำให้ปัญหา/ความต้องการได้รับการตอบสนองอย่างเหมาะสมแล้วยังเป็นการบริหารทรัพยากรที่มีอยู่อย่างจำกัดให้เกิดประโยชน์สูงสุดในขณะเดียวกันด้วย

หลักการสำคัญที่ถือเป็นหัวใจของการจัดทำแผนยุทธศาสตร์การพัฒนามีทั้งการกำหนดจุดมุ่งหมายการพัฒนาและการกำหนดแนวทางการพัฒนาที่จะนำไปสู่การบรรลุผลตามจุดมุ่งหมายที่กำหนดไว้ทั้งนี้เพราะหากไม่มีจุดมุ่งหมายในการพัฒนาที่ชัดเจนแล้วการบริหารงานก็จะเป็นการแก้ไขปัญหาเฉพาะหน้าไปเรื่อยๆ เมื่อมีปัญหาอย่างซ้ำซ้อนและไม่มีที่สิ้นสุดแล้วยังอาจทำให้ปัญหามีความรุนแรงมากขึ้นจนเกินศักยภาพและแก้ไขได้ตั้งนั้น การจัดทำแผนยุทธศาสตร์การพัฒนาในครั้งนี้จึงเป็นโอกาสอันดีที่จะได้กำหนดจุดมุ่งหมายและแนวทางการพัฒนาที่สอดคล้องกับสภาพปัญหาความต้องการและศักยภาพอย่างเป็นระบบซึ่งนอกจากจะเป็นการพัฒนาประสิทธิภาพในการบริหารจัดการภายใต้ทรัพยากรที่มีอยู่อย่างจำกัดแล้วยังเป็นการเตรียมความพร้อมเพื่อรองรับการถ่ายโอนภารกิจจากหน่วยงานส่วนกลางและส่วนภูมิภาคอีกทางหนึ่งด้วย

แผนยุทธศาสตร์ชาติ 20 ปี(พ.ศ. 2561-2580)

วิสัยทัศน์ประเทศไทย

“ประเทศไทยมีความมั่นคง มั่งคั่ง ยั่งยืน เป็นประเทศพัฒนาแล้ว ด้วยการพัฒนาตามหลักปรัชญาของเศรษฐกิจพอเพียง”

1 ยุทธศาสตร์ด้านความมั่นคง มีเป้าหมายทั้งในการสร้างเสถียรภาพภายในประเทศและช่วยลดและป้องกันภัยคุกคามจากภายนอก รวมทั้งสร้างความเชื่อมั่นในกลุ่มประเทศอาเซียนและประชาคมโลกที่มีต่อประเทศไทย กรอบแนวทางที่ต้องให้ความสำคัญ อาทิ

(1) การเสริมสร้างความมั่นคงของสถาบันหลักและการปกครองระบอบประชาธิปไตยอันมีพระมหากษัตริย์ทรงเป็นประมุข

(2) การปฏิรูปกลไกการบริหารประเทศและพัฒนาความมั่นคงทางการเมือง ขจัดคอร์รัปชัน สร้างความเชื่อมั่นในกระบวนการยุติธรรม

(3) การรักษาความมั่นคงภายในและความสงบเรียบร้อยภายใน ตลอดจนการบริหารจัดการความมั่นคงชายแดนและชายฝั่งทะเล

(4) การพัฒนาระบบ กลไก มาตรการและความร่วมมือระหว่างประเทศทุกระดับ และรักษาดุลยภาพความสัมพันธ์กับประเทศมหาอำนาจ เพื่อป้องกันและแก้ไขปัญหาคความมั่นคงรูปแบบใหม่

(5) การพัฒนาเสริมสร้างศักยภาพการฉีกก้างป้องกันประเทศ การรักษาความสงบเรียบร้อยภายในประเทศสร้างความร่วมมือกับประเทศเพื่อนบ้านและมิตรประเทศ

(6) การพัฒนาระบบการเตรียมพร้อมแห่งชาติและระบบบริหารจัดการภัยพิบัติ รักษาความมั่นคงของฐานทรัพยากรธรรมชาติ สิ่งแวดล้อม

(7) การปรับกระบวนการทำงานของกลไกที่เกี่ยวข้องจากแนวตั้งสู่แนวนอนมากขึ้น

2 ยุทธศาสตร์ด้านการสร้างความสามารถในการแข่งขัน เพื่อให้ประเทศไทยสามารถพัฒนาไปสู่การเป็นประเทศพัฒนาแล้ว ซึ่งจำเป็นต้องยกระดับผลผลิตภาพการผลิตและการใช้นวัตกรรมในการเพิ่มความสามารถในการแข่งขันและการพัฒนาอย่างยั่งยืนทั้งในสาขาอุตสาหกรรม เกษตรและบริการ การสร้างความมั่นคงและปลอดภัยด้านอาหาร การเพิ่มขีดความสามารถทางการค้าและการเป็นผู้ประกอบการ รวมทั้งการพัฒนาฐานเศรษฐกิจแห่งอนาคต ทั้งนี้ภายใต้กรอบการปฏิรูปและพัฒนาปัจจัยเชิงยุทธศาสตร์ทุกด้าน อันได้แก่โครงสร้างพื้นฐานและระบบโลจิสติกส์ วิทยาศาสตร์ เทคโนโลยีและนวัตกรรม การพัฒนาทุนมนุษย์ และการบริหารจัดการทั้งในภาครัฐและภาคธุรกิจเอกชน กรอบแนวทางที่ต้องให้ความสำคัญ อาทิ

(1) การพัฒนาสมรรถนะทางเศรษฐกิจ ได้แก่การรักษาเสถียรภาพเศรษฐกิจและสร้างความเชื่อมั่น การส่งเสริมการค้าและการลงทุนที่อยู่บนการแข่งขันที่เป็นธรรมและรับผิดชอบต่อสังคม ตลอดจนการพัฒนาประเทศสู่ความเป็นชาติการค้าเพื่อให้ได้ประโยชน์จากห่วงโซ่มูลค่าในภูมิภาค และเป็นการยกระดับไปสู่ส่วนบนของห่วงโซ่มูลค่ามากขึ้น

(2) การพัฒนาภาคการผลิตและบริการ บนฐานของการพัฒนานวัตกรรมและมีความเป็นมิตรต่อสิ่งแวดล้อม โดยมีการใช้ดิจิทัลและการค้าที่เข้มข้นเพื่อสร้างมูลค่าเพิ่มและขยายกิจกรรมการผลิตและบริการ โดยมุ่งสู่ความเป็นเลิศในระดับโลกและในระดับภูมิภาคในอุตสาหกรรมหลายสาขา และในภาคบริการที่หลากหลายตามรูปแบบการดำเนินชีวิตและการดำเนินธุรกิจที่เปลี่ยนไป รวมทั้งเป็นแหล่งอาหารคุณภาพ สะอาดและปลอดภัยของโลก

- ภาคเกษตร โดยเสริมสร้างฐานการผลิตให้เข้มแข็งและยั่งยืน เพิ่มขีดความสามารถในการแข่งขันของภาคเกษตรส่งเสริมเกษตรกรรายย่อยให้ปรับไปสู่การทำเกษตรยั่งยืนที่เป็นมิตรกับสิ่งแวดล้อมและรวมกลุ่ม

เกษตรกรในการพัฒนาอาชีพที่เข้มแข็ง และการพัฒนาสินค้าเกษตรที่มีศักยภาพและอาหารคุณภาพ สะอาด และปลอดภัย

- ภาคอุตสาหกรรม โดยพัฒนาอุตสาหกรรมศักยภาพ ยกกระตือรือร้นการพัฒนาอุตสาหกรรมปัจจุบันที่มีศักยภาพสูง และพัฒนาอุตสาหกรรมอนาคตที่มีศักยภาพ โดยการใช้ดิจิทัลและการเข้ามาเพิ่มมูลค่าและยกระดับห่วงโซ่มูลค่าในระดับสูงขึ้น

- ภาคบริการ โดยขยายฐานการบริการให้มีความหลากหลาย มีความเป็นเลิศและเป็นมิตรต่อสิ่งแวดล้อม โดยการยกระดับบริการที่เป็นฐานรายได้เดิม เช่น การท่องเที่ยว และพัฒนาให้ประเทศไทยเป็นศูนย์กลางการให้บริการสุขภาพ ธุรกิจบริการด้านการเงินและธุรกิจบริการที่มีศักยภาพอื่นๆ เป็นต้น

(3) การพัฒนาผู้ประกอบการและเศรษฐกิจชุมชน พัฒนาทักษะผู้ประกอบการยกระดับผลิตภาพแรงงานและพัฒนาวิสาหกิจขนาดกลางและขนาดย่อม (SMEs) สู่สากล และพัฒนาวิสาหกิจชุมชนและสถาบันเกษตรกร

(4) การพัฒนาพื้นที่เศรษฐกิจพิเศษและเมืองพัฒนาเขตเศรษฐกิจพิเศษชายแดน และพัฒนาระบบเมืองศูนย์กลางความเจริญ จัดระบบผังเมืองที่มีประสิทธิภาพและมีส่วนร่วม มีการจัดการสิ่งแวดล้อมเมือง และโครงสร้างพื้นฐานทางสังคมและเศรษฐกิจที่สอดคล้องกับศักยภาพ

(5) การลงทุนพัฒนาโครงสร้างพื้นฐาน ในด้านการขนส่ง ด้านพลังงาน ระบบเทคโนโลยีสารสนเทศและการสื่อสารและการวิจัยและพัฒนา

(6) การเชื่อมโยงกับภูมิภาคและเศรษฐกิจโลกสร้างความเป็นหุ้นส่วนการพัฒนาภพภพนาประเทศ ส่งเสริมความร่วมมือกับนานาชาติในการสร้างความมั่นคงด้านต่างๆ เพิ่มบทบาทของไทยในองค์กรระหว่างประเทศ รวมถึงสร้างองค์ความรู้ด้านการต่างประเทศ

3 ยุทธศาสตร์การพัฒนาและเสริมสร้างศักยภาพคน เพื่อพัฒนาคนและสังคมไทยให้เป็นรากฐานที่แข็งแกร่งของประเทศมีความพร้อมทางกาย ใจ สติปัญญา มีความเป็นสากล มีทักษะการคิดวิเคราะห์อย่างมีเหตุผล มีระเบียบวินัย เคารพกฎหมาย มีคุณธรรมจริยธรรม รู้คุณค่าความเป็นไทย มีครอบครัวที่มั่นคงกรอบแนวทางที่ต้องให้ความสำคัญ อาทิ

(1) การพัฒนาศักยภาพคนตลอดช่วงชีวิตให้สนับสนุนการเจริญเติบโตของประเทศ

(2) การยกระดับคุณภาพการศึกษาและการเรียนรู้ให้มีคุณภาพ เท่าเทียม และทั่วถึง

(3) การปลูกฝังระเบียบวินัย คุณธรรม จริยธรรมค่านิยมที่พึงประสงค์

(4) การสร้างเสริมให้คนมีสุขภาพที่ดี

(5) การสร้างความอยู่ดีมีสุขของครอบครัวไทยเสริมสร้างบทบาทของสถาบันครอบครัวในการบ่มเพาะจิตใจให้เข้มแข็ง

4 ยุทธศาสตร์ด้านการสร้างโอกาสความเสมอภาคและเท่าเทียมกันทางสังคม เพื่อเร่งกระจายโอกาสการพัฒนาและสร้างความมั่นคงให้ทั่วถึง ลดความเหลื่อมล้ำไปสู่สังคมที่เสมอภาคและเป็นธรรมกรอบแนวทางที่ต้องให้ความสำคัญ อาทิ

(1) การสร้างความมั่นคงและการลดความเหลื่อมล้ำทางด้านเศรษฐกิจและสังคม

(2) การพัฒนาระบบบริการและระบบบริหารจัดการสุขภาพ

(3) การสร้างสภาพแวดล้อมและนวัตกรรมที่เอื้อต่อการดำรงชีวิตในสังคมสูงวัย

(4) การสร้างความเข้มแข็งของสถาบันทางสังคมทุนทางวัฒนธรรมและความเข้มแข็งของชุมชน

(5) การพัฒนาการสื่อสารมวลชนให้เป็นกลไกในการสนับสนุนการพัฒนา

5 ยุทธศาสตร์ด้านการสร้างการเติบโตบนคุณภาพชีวิตที่เป็นมิตรต่อสิ่งแวดล้อม เพื่อเร่งอนุรักษ์ฟื้นฟูและสร้างความมั่นคงของฐานทรัพยากรธรรมชาติ และมีความมั่นคงด้านน้ำ รวมทั้งมีความสามารถ

ในการป้องกันผลกระทบและปรับตัวต่อการเปลี่ยนแปลงสภาพภูมิอากาศและภัยพิบัติธรรมชาติ และพัฒนาไปสู่การเป็นสังคมสีเขียว กรอบแนวทางที่ต้องให้ความสำคัญ อาทิ

- (1) การจัดระบบอนุรักษ์ พืชพันธุ์และป้องกันการทำลายทรัพยากรธรรมชาติ
- (2) การวางระบบบริหารจัดการน้ำให้มีประสิทธิภาพทั้ง ๒๕ ลุ่มน้ำ เน้นการปรับระบบการบริหารจัดการอุทกภัยอย่างบูรณาการ
- (3) การพัฒนาและใช้พลังงานที่เป็นมิตรกับสิ่งแวดล้อม
- (4) การพัฒนาเมืองอุตสาหกรรมเชิงนิเวศและเมืองที่เป็นมิตรกับสิ่งแวดล้อม
- (5) การร่วมลดปัญหาโลกร้อนและปรับตัวให้พร้อมกับการเปลี่ยนแปลงสภาพภูมิอากาศ
- (6) การใช้เครื่องมือทางเศรษฐศาสตร์และนโยบายการคลังเพื่อสิ่งแวดล้อม

6 ยุทธศาสตร์ด้านการปรับสมดุลและพัฒนาระบบ การบริหารจัดการภาครัฐ เพื่อให้หน่วยงานภาครัฐมีขนาดที่เหมาะสมกับบทบาทภารกิจ มีสมรรถนะสูง มีประสิทธิภาพและประสิทธิผลกระจายบทบาทภารกิจไปสู่ท้องถิ่นอย่างเหมาะสม มีธรรมาภิบาลกรอบแนวทางที่ต้องให้ความสำคัญ อาทิ

- (1) การปรับปรุงโครงสร้าง บทบาท ภารกิจของหน่วยงานภาครัฐ ให้มีขนาดที่เหมาะสม
- (2) การวางระบบบริหารราชการแบบบูรณาการ
- (3) การพัฒนาระบบบริหารจัดการกำลังคนและพัฒนาบุคลากรภาครัฐ
- (4) การต่อต้านการทุจริตและประพฤติมิชอบ
- (5) การปรับปรุงกฎหมายและระเบียบต่างๆให้ทันสมัย เป็นธรรมและเป็นสากล
- (6) การพัฒนาระบบการให้บริการประชาชนของหน่วยงานภาครัฐ
- (7) การปรับปรุงการบริหารจัดการรายได้และรายจ่ายของภาครัฐ

1.2 แผนพัฒนาเศรษฐกิจและสังคมแห่งชาติ ฉบับที่ 12 (พ.ศ. 2560-2564)

แผนพัฒนาเศรษฐกิจและสังคมแห่งชาติ ฉบับที่ 12 พ.ศ.2560-2564 ได้น้อมนำหลัก “ปรัชญาเศรษฐกิจพอเพียง” มาเป็นปรัชญานำทางในการพัฒนาประเทศอย่างต่อเนื่อง จากแผนพัฒนา

การจัดทำแผนพัฒนาท้องถิ่นขององค์การบริหารส่วนตำบลมีความสัมพันธ์และสอดคล้องกับแผนยุทธศาสตร์พัฒนาขององค์กรปกครองส่วนท้องถิ่น โดยแผนยุทธศาสตร์การพัฒนาจะต้องสอดคล้องกับแผนพัฒนาเศรษฐกิจและสังคมแห่งชาติ ซึ่ง แผนพัฒนาเศรษฐกิจและสังคมแห่งชาติ ฉบับที่ 12 ได้ประกาศใช้ไปแล้ว

ดังนั้น เพื่อให้การจัดทำแผนพัฒนาท้องถิ่น (พ.ศ. 2566 – 2570) ขององค์การบริหารส่วนตำบลโคกจาน มีความสอดคล้องกับทิศทางแผนพัฒนาเศรษฐกิจและสังคมแห่งชาติ ฉบับที่ 12 จึงได้จัดทำแผนที่สอดคล้องกับแผนพัฒนาเศรษฐกิจและสังคมแห่งชาติ ฉบับที่ 12 ซึ่งมีทั้งหมด 6 ยุทธศาสตร์ ดังนี้

- 1.ยุทธศาสตร์การพัฒนาด้านโครงสร้างพื้นฐาน
- 2.ยุทธศาสตร์การพัฒนาคุณภาพชีวิตที่ดีและเสริมสร้างความเข้มแข็งของชุมชน
- 3.ยุทธศาสตร์การบริหารจัดการทรัพยากรธรรมชาติและสิ่งแวดล้อม
- 4.ยุทธศาสตร์การพัฒนาการเกษตร และการประมง
- 5.ยุทธศาสตร์การบริหารราชการตามหลักการบริหารกิจการบ้านเมืองที่ดี
- 6.ยุทธศาสตร์การเสริมสร้างและรักษาความมั่นคงของชาติและความสงบสุขของสังคม

โดยแผนพัฒนาเศรษฐกิจและสังคมแห่งชาติ ฉบับที่ 12 (พ.ศ. 2560-2564) มียุทธศาสตร์การ
พัฒนา ดังนี้

1. การเสริมสร้างและพัฒนาศักยภาพทุนมนุษย์

- 1.1 เพื่อปรับเปลี่ยนให้คนไทยในสังคมไทยมีค่านิยมตามบรรทัดฐานที่ดีทางสังคม
- 1.2 เพื่อเตรียมคนไทยให้มีความพร้อมในการดำรงชีวิตสำหรับโลกศตวรรษที่ 21
- 1.3 เพื่อส่งเสริมให้คนไทยมีสุขภาพที่ดีตลอดช่วงชีวิต
- 1.4 เพื่อเสริมสร้างสถาบันทางสังคมให้มีความเข้มแข็งเอื้อต่อการพัฒนาคนและประเทศ

2. การสร้างความเป็นธรรมลดความเหลื่อมล้ำในสังคม

- 2.1 เพื่อขยายโอกาสทางเศรษฐกิจและสังคมให้แก่กลุ่มประชากรร้อยละ 40 ที่มีรายได้ต่ำสุด
- 2.2 เพื่อให้คนไทยทุกคนเข้าถึงบริการทางสังคมที่มีคุณภาพได้อย่างทั่วถึง
- 2.3 เพื่อสร้างความเข้มแข็งให้ชุมชน

3. สร้างความเข้มแข็งทางเศรษฐกิจและแข่งขันได้อย่างยั่งยืน

- 3.1 สร้างความเข้มแข็งของแรงขับเคลื่อนทางเศรษฐกิจให้สนับสนุนเป้าหมายการเพิ่มรายได้ต่อหัว
 - 3.1.1 เพื่อเพิ่มศักยภาพของฐานการผลิตและฐานรายได้เดิมและสร้างฐานการผลิตและรายได้ใหม่
 - 3.1.2 เพื่อสนับสนุนการกระจายการขยายตัวของกิจกรรมทางเศรษฐกิจและการแบ่งปันผลประโยชน์อย่างเป็นธรรมและสนับสนุนเศรษฐกิจที่เป็นมิตรกับสิ่งแวดล้อม
 - 3.1.3 เพื่อรักษาเสถียรภาพทางเศรษฐกิจสร้างความเข้มแข็งและรักษาวินัยทางการเงินการคลังและพัฒนาเครื่องมือทางการเงินที่สนับสนุนการระดมทุนที่มีประสิทธิภาพ
- 3.2 สร้างความเข้มแข็งให้กับเศรษฐกิจรายสาขาเพื่อยกระดับขีดความสามารถในการแข่งขันของภาคเกษตร อุตสาหกรรม บริการ และการค้าการลงทุน ดังนี้
 - 3.2.1 เพื่อส่งเสริมการพัฒนานวัตกรรมในการสร้างมูลค่าและเพิ่มประสิทธิภาพการผลิตของสินค้าและบริการ
 - 3.2.2 เพื่อส่งเสริมและพัฒนาเศรษฐกิจชีวภาพให้เป็นฐานรายได้ใหม่ที่สำคัญ พัฒนาระบบการบริหารจัดการความเสี่ยงและมีการปรับตัวให้พร้อมรับการเปลี่ยนแปลงของสภาพภูมิอากาศเพื่อให้ฐาน การผลิตภาคเกษตรและรายได้เกษตรกรมีความมั่นคง
 - 3.2.3 เพื่อเร่งผลักดันให้สินค้าเกษตรและอาหารของไทยมีความโดดเด่นในด้านคุณภาพมาตรฐานและความปลอดภัยในตลาดโลก
 - 3.2.4 เพื่อเพิ่มศักยภาพของอุตสาหกรรมสำคัญเดิมให้สามารถต่อยอดสู่อุตสาหกรรมแห่งอนาคตที่ใช้เทคโนโลยีสมัยใหม่อย่างเข้มข้น และสร้างรากฐานการพัฒนาอุตสาหกรรมใหม่บนฐานของความเป็น มิตรต่อสิ่งแวดล้อม
 - 3.2.5 เพื่อเพิ่มศักยภาพของฐานบริการเดิมและขยายฐานบริการใหม่ในการปรับตัวสู่เศรษฐกิจฐานบริการที่เข้มแข็งขึ้น รวมทั้งพัฒนาอุตสาหกรรมท่องเที่ยวให้เติบโตอย่างสมดุลและยั่งยืน
 - 3.2.6 เพื่อพัฒนาปัจจัยสนับสนุนและอำนวยความสะดวกทางการค้าและการลงทุนให้สนับสนุนการเพิ่มขีดความสามารถในการแข่งขันของผู้ประกอบการไทย รวมทั้งพัฒนาสังคมผู้ประกอบการ
 - 3.2.7 เพื่อพัฒนาระบบการเงินของประเทศให้สนับสนุนการเพิ่มขีดความสามารถในการแข่งขันของภาคการผลิตและบริการ การค้า และการลงทุน
 - 3.2.8 เพื่อสร้างความเข้มแข็งขององค์กรการเงินฐานรากและระบบสหกรณ์ให้สนับสนุนบริการทางการเงินในระดับฐานรากและเกษตรกรรายย่อย

4. การเติบโตที่เป็นมิตรกับสิ่งแวดล้อมเพื่อการพัฒนาอย่างยั่งยืน

- 4.1 รักษา พื้นฟูทรัพยากรธรรมชาติและมีการใช้ประโยชน์อย่างยั่งยืนและเป็นธรรม
- 4.2 สร้างความมั่นคงด้านน้ำของประเทศ และบริหารจัดการทรัพยากรน้ำทั้งระบบให้มีประสิทธิภาพ
- 4.3 บริหารจัดการสิ่งแวดล้อม และลดมลพิษให้มีคุณภาพดีขึ้น
- 4.4 พัฒนาขีดความสามารถในการลดก๊าซเรือนกระจกและการปรับตัวเพื่อลดผลกระทบจากการเปลี่ยนแปลงสภาพภูมิอากาศ และการรับมือกับภัยพิบัติ

5. ด้านความมั่นคง

- 5.1 เพื่อปกป้องสถาบันพระมหากษัตริย์และเสริมสร้างความมั่นคงภายใน รวมทั้งป้องกันปัญหาภัยคุกคามที่เป็นอุปสรรคต่อการพัฒนาเศรษฐกิจ สังคม และการเมืองของชาติ
- 5.2 เพื่อสร้างความพร้อมและผนึกกำลังของทุกภาคส่วน ให้มีขีดความสามารถในการบริหารจัดการด้านความมั่นคง และมีศักยภาพในการป้องกันและแก้ไขสถานการณ์ที่เกิดจากภัยคุกคามทั้งภัยทาง ทหารและภัยคุกคามอื่นๆ
- 5.3 เพื่อเสริมสร้างความร่วมมือด้านความมั่นคงกับมิตรประเทศในการสนับสนุนการรักษาความสงบสุขและผลประโยชน์ของชาติ
- 5.4 เพื่อเพิ่มประสิทธิภาพการบริหารนโยบายด้านความมั่นคงและนโยบายทางเศรษฐกิจสังคม ทรัพยากรธรรมชาติและสิ่งแวดล้อมให้มีความเป็นเอกภาพ

6. การเพิ่มประสิทธิภาพและธรรมาภิบาลในภาครัฐ

- 6.1 เพื่อให้ภาครัฐมีขนาดเล็ก มีการบริหารจัดการที่ดี และได้มาตรฐานสากล
- 6.2 เพื่อให้องค์กรปกครองส่วนท้องถิ่นมีการบริหารจัดการและให้บริการแก่ประชาชนในท้องถิ่น ได้อย่างมีประสิทธิภาพ ประสิทธิภาพ และโปร่งใสตรวจสอบได้
- 6.3 เพื่อลดปัญหาการทุจริตและประพฤติมิชอบของประเทศ
- 6.4 เพื่อพัฒนาระบบและกระบวนการทางกฎหมายให้สามารถอำนวยความสะดวกด้วยความรวดเร็วและเป็นธรรมแก่ประชาชน

7. ด้านการพัฒนาโครงสร้างพื้นฐานและระบบโลจิสติกส์

- 7.1 เพื่อพัฒนาโครงสร้างพื้นฐาน สิ่งอำนวยความสะดวกด้านการขนส่งและการค้า รวมทั้งมีกลไก กำกับ ดูแล การประกอบกิจการขนส่งที่มีประสิทธิภาพและโปร่งใสให้สามารถสนับสนุนการเพิ่มขีดความสามารถในการแข่งขันของประเทศ และยกระดับคุณภาพชีวิต ให้แก่ประชาชน
- 7.2 เพื่อสร้างความมั่นคงทางพลังงาน เพิ่มประสิทธิภาพการใช้พลังงาน และส่งเสริมการใช้พลังงานทดแทนและพลังงานสะอาด ตลอดจนขยายโอกาสทางธุรกิจในภูมิภาคอาเซียน
- 7.3 เพื่อเพิ่มประสิทธิภาพและขยายการให้บริการด้านโครงสร้างพื้นฐานดิจิทัลอย่างทั่วถึง ทั้งประเทศ ในราคาที่เหมาะสมเป็นธรรม และส่งเสริมธุรกิจดิจิทัลใหม่ และนวัตกรรม รวมทั้งพัฒนาระบบความปลอดภัยทางไซเบอร์ให้มีความมั่นคง และคุ้มครองสิทธิส่วนบุคคลให้แก่ผู้ใช้บริการ
- 7.4 เพื่อพัฒนาประสิทธิภาพและขยายการให้บริการโครงสร้างพื้นฐานด้านน้ำประปาทั้งในเชิงปริมาณและคุณภาพให้ครอบคลุมทั่วประเทศ ลดอัตราน้ำสูญเสียในระบบประปาและสร้างกลไกการบริหาร จัดการการประกอบกิจการน้ำประปาในภาพรวมของประเทศ
- 7.5 เพื่อพัฒนาอุตสาหกรรมต่อเนื่องที่เกิดจากลงทุนด้านโครงสร้างพื้นฐาน เพื่อลดการนำเข้าจาก ต่างประเทศ และสร้างโอกาสทางเศรษฐกิจให้กับประเทศ

8. ด้านวิทยาศาสตร์ เทคโนโลยี วิจัยและนวัตกรรม

8.1 เพื่อสร้างความเข้มแข็งและยกระดับความสามารถด้านวิทยาศาสตร์และเทคโนโลยี ขั้นก้าวหน้า ให้สนับสนุนการสร้างมูลค่าของสาขาการผลิตและบริการเป้าหมาย

8.2 เพื่อสร้างโอกาสการเข้าถึงและนำเทคโนโลยีไปใช้ให้กับเกษตรกรรายย่อย วิชาหกิจ ชุมชน และวิสาหกิจขนาดกลางและขนาดย่อม

8.3 เพื่อพัฒนานวัตกรรมที่มุ่งเน้นการลดความเหลื่อมล้ำและยกระดับคุณภาพชีวิตของประชาชน ผู้สูงอายุ ผู้ด้อยโอกาสทางสังคม และเพิ่มคุณภาพสิ่งแวดล้อม

8.4 เพื่อบูรณาการระบบบริหารจัดการวิทยาศาสตร์ เทคโนโลยี วิจัย และนวัตกรรมให้สามารถดำเนินงานไปในทิศทางเดียวกัน

9. การพัฒนาภาคเมืองและพื้นที่เศรษฐกิจ

9.1 เพื่อกระจายความเจริญและโอกาสทางเศรษฐกิจไปสู่ภูมิภาคอย่างทั่วถึงมากขึ้น

9.2 เพื่อพัฒนาเมืองศูนย์กลางของจังหวัดให้เป็นเมืองนำอยู่สำหรับคนทุกกลุ่ม

9.3 เพื่อพัฒนาและฟื้นฟูพื้นที่ฐานเศรษฐกิจหลักให้ขยายตัวอย่างเป็นมิตรต่อสิ่งแวดล้อม และเพิ่มคุณภาพชีวิตของคนในชุมชน

9.4 เพื่อพัฒนาพื้นที่เศรษฐกิจใหม่ให้สนับสนุนการเพิ่มขีดความสามารถในการแข่งขันและ การพัฒนาในพื้นที่อย่างยั่งยืน

10. ด้านการต่างประเทศ ประเทศเพื่อนบ้านและภูมิภาค

10.1 เพื่อใช้ประโยชน์จากจุดเด่นของทำเลที่ตั้งของประเทศไทยที่เป็นจุดเชื่อมโยงสำคัญของ แนวระเปียงเศรษฐกิจต่างๆให้เกิดประโยชน์อย่างเต็มศักยภาพในการพัฒนาเศรษฐกิจและสังคมของ ไทย

10.2 เพื่อขยายโอกาสด้านการค้าการลงทุนระหว่างประเทศ และยกระดับให้ประเทศเป็นฐาน การผลิตและการลงทุนที่มีศักยภาพและโดดเด่น

10.3 เพื่อเพิ่มบทบาทของไทยในเวทีโลกด้วยการส่งเสริมบทบาทที่สร้างสรรค์ของไทยในกรอบ ความร่วมมือต่างๆ รวมทั้งการสนับสนุนการขับเคลื่อนการพัฒนาภายใต้กรอบเป้าหมายการพัฒนาที่ ยั่งยืน (Sustainable Development Goals: SDGs)

1.3 แผนพัฒนาภาค/แผนพัฒนากลุ่มจังหวัด/แผนพัฒนาจังหวัด

ยุทธศาสตร์การพัฒนาภาคตะวันออกเฉียงเหนือ

ยุทธศาสตร์การพัฒนา

แผนพัฒนากลุ่มจังหวัด 5 ปี ปีงบประมาณ (พ.ศ. 2566 - 2570)

เป้าหมายการพัฒนากลุ่มจังหวัด “เกษตรสร้างมูลค่า ศูนย์กลางการค้า โลจิสติกส์การท่องเที่ยวเชิงสร้างสรรค์ เชื่อมโยงในภูมิภาค” คำนินยาม

วิสัยทัศน์	ความหมาย
เกษตรสร้างมูลค่า	การเพิ่มมูลค่าผลผลิต ผลิตภัณฑ์สินค้าเกษตรที่ได้ มาตรฐาน ความปลอดภัย มีความโดดเด่นและ เอกลักษณ์ของกลุ่มจังหวัดได้แก่ เกษตรอัตลักษณ์พื้น ถิ่น เกษตรปลอดภัย เกษตรอินทรีย์ เกษตร ชีวภาพ

	เกษตรแปรรูป เกษตรอัจฉริยะและระบบนิเวศการเกษตร
ศูนย์กลางเชื่อมโยงการค้าโลจิสติกส์	กลุ่มจังหวัดมีโครงสร้างพื้นฐาน ระบบสาธารณสุขปศุสัตว์ ทรัพยากรบุคคล พร้อมกลไก เครื่องมือ เพื่อการสนับสนุนการค้า การลงทุน การค้า ขยายแดน ให้มีขีดความสามารถในการแข่งขัน
การท่องเที่ยวเชิงสร้างสรรค์	เป็นการเพิ่มมูลค่าเศรษฐกิจสร้างสรรค์ด้านการท่องเที่ยว และกีฬา ของกลุ่มจังหวัดจากฐานทรัพยากรที่มีอยู่และการสร้างแหล่งท่องเที่ยว ใหม่และบริการที่หลากหลาย โดยเชื่อมโยงอัตลักษณ์ร่วมด้าน การท่องเที่ยวของกลุ่มจังหวัดตามความต้องการของตลาด

พันธกิจ

- 1) สร้างมูลค่าเพิ่มให้กับสินค้าเกษตรด้วยอุตสาหกรรมแปรรูป และมาตรฐานเกษตรสร้างมูลค่า
- 2) พัฒนาสินค้าและบริการทางการท่องเที่ยวเพิ่มประสิทธิภาพการบริหารจัดการการท่องเที่ยวแบบบูรณาการ และส่งเสริมการตลาดเพื่อเป็นแหล่งท่องเที่ยวเชิงคุณภาพ
- 3) สนับสนุนและส่งเสริมความเข้มแข็งให้แก่วิสาหกิจชุมชน สหกรณ์ผู้ประกอบการ ในด้านการพัฒนา ระบบสารสนเทศด้านการบริหารจัดการและการพัฒนาระบบโลจิสติกส์เพื่อเชื่อมโยงธุรกิจการค้าสู่สากล

ตัวชี้วัดความสำเร็จตามเป้าหมายการพัฒนากลุ่มจังหวัด

- 1) มูลค่าผลิตภัณฑ์มวลรวมกลุ่มจังหวัดภาคการเกษตรเพิ่มขึ้น ร้อยละ 3 เมื่อสิ้นสุดแผนการพัฒนา(จากเดิม ร้อยละ 5 ฐานข้อมูลปี 2562 เท่ากับ ร้อยละ -5.60)
- 2) รายได้จากการท่องเที่ยวเพิ่มขึ้น ร้อยละ 2 เมื่อสิ้นสุดแผนการพัฒนา (จากเดิม ร้อยละ 3 ฐานข้อมูล ปี 2562 เท่ากับ ร้อยละ -55.99)
- 3) อัตราการขยายตัวภาคบริการเพิ่มขึ้น ร้อยละ 3 เมื่อสิ้นสุดแผนการพัฒนา (ฐานข้อมูลปี 2562 เท่ากับ ร้อยละ 3.33)
- 4) อัตราการเปลี่ยนแปลงของพื้นที่ป่าไม้ในกลุ่มจังหวัดเพิ่มขึ้น ร้อยละ 0.20 เมื่อสิ้นสุดแผนการพัฒนา
- 5) ร้อยละประชากรที่อยู่ใต้เส้นความยากจนลดลง ร้อยละ 10 เมื่อสิ้นสุดแผนการพัฒนา (ฐานข้อมูล ปี 2562 เท่ากับ ร้อยละ 9.70)

ผลสัมฤทธิ์ที่คาดว่าจะเกิดขึ้นเมื่อสิ้นสุดการดำเนินงานตามแผนพัฒนากลุ่มจังหวัดภาคตะวันออกเฉียงเหนือ ตอนล่าง 2 (กลุ่มจังหวัดโขง-ชี-มูล) พ.ศ. 2566 – 2570

- 1) ผลิตภัณฑ์มวลรวมของกลุ่มจังหวัด (Gross Provincial Products: GPP) เพิ่มขึ้นไม่น้อยกว่า ร้อยละ 3 จากกิจกรรมทางเศรษฐกิจที่เกิดขึ้นในด้านการเกษตร การบริหาร และการท่องเที่ยว ได้ผลผลิตตามเป้าหมาย และเกิดผลลัพธ์ตรงตามวัตถุประสงค์

2) รายได้ภาคการเกษตรที่เกิดขึ้นจากการส่งเสริม สนับสนุน และยกระดับด้วยเทคโนโลยี และนวัตกรรม ทำให้มีผลผลิตที่เป็นมิตรกับสิ่งแวดล้อมเพิ่มขึ้น มีการแปรรูปผลิตภัณฑ์เพื่อสร้างมูลค่าตามความต้องการของผู้บริโภคผ่าน ช่องทางการตลาดที่หลากหลายผลผลิตและผลิตภัณฑ์ได้รับการรับรองมาตรฐาน บนฐานข้อมูล (Big Data) และPlatform ทาง การเกษตร

3) รายได้ภาคการค้า การบริการ และการท่องเที่ยวเพิ่มขึ้น จากกิจกรรมการดำเนินงานส่งเสริม การท่องเที่ยวและกีฬาของกลุ่มจังหวัด ที่มีต้นทุนทางวัฒนธรรม ประเพณีทรัพยากร ที่มีความหลากหลายและการสร้าง แหล่งท่องเที่ยวใหม่และบริการตอบสนองความต้องการของนักท่องเที่ยวทุกช่วงวัย ด้วยการเชื่อมโยงอัตลักษณ์ร่วม ด้านการท่องเที่ยวของกลุ่มจังหวัดโดยภาคการค้าและการบริการ ระบบสาธารณสุขปโภคสาธารณสุขการ เส้นทางคมนาคม ขนส่ง ระบบโลจิสติกส์ได้รับการพัฒนาเติบโตสอดคล้องตามกิจกรรมภาคการผลิตสาขาที่เกี่ยวข้องภายในกลุ่มจังหวัด

ประเด็นการพัฒนาของกลุ่มจังหวัด

กลุ่มจังหวัดภาคตะวันออกเฉียงเหนือตอนล่าง 2

ได้กำหนดประเด็นยุทธศาสตร์การพัฒนากลุ่มจังหวัด ไว้ 5 ประเด็นการพัฒนาดังนี้

ประเด็นการพัฒนาที่ 1 การส่งเสริมเกษตรสร้างมูลค่า

ประเด็นการพัฒนาที่ 2 เสริมสร้างขีดความสามารถด้านการค้าการลงทุน

ประเด็นการพัฒนาที่ 3 เพิ่มมูลค่าเศรษฐกิจสร้างสรรค์ด้านการท่องเที่ยวและกีฬา

ประเด็นการพัฒนาที่ 4 การพัฒนาทรัพยากรมนุษย์สร้างโอกาสและความเสมอภาคทางสังคมและความมั่นคง

ประเด็นการพัฒนาที่ 5 การสร้างการเติบโตบนคุณภาพชีวิตที่เป็นมิตรต่อสิ่งแวดล้อม

➤ แผนพัฒนาจังหวัดอุบลราชธานี 5 ปี (พ.ศ.2566-2570)

เป้าหมายการพัฒนาจังหวัด

“เมืองน่าอยู่ทันสมัย การเกษตรปลอดภัยมูลค่าสูง เศรษฐกิจชีวภาพ ศูนย์กลางการค้า การลงทุน เมืองท่องเที่ยวแห่งความสุขหลายมิติสู่สากล”

วัตถุประสงค์

- 1) เพื่อเสริมสร้างศักยภาพการพัฒนาจังหวัดให้เป็นเมืองน่าอยู่ทันสมัยส่งเสริมคุณภาพชีวิตที่ดีของประชาชน ทั้งทางด้านการศึกษาด้านสุขภาพ ด้านความปลอดภัยในชีวิตและทรัพย์สิน การเข้าถึงระบบสาธารณสุขโรคและระบบ บริการภาครัฐและมีสภาพแวดล้อมที่เหมาะสมกับการดำรงชีวิต
- 2) เพื่อส่งเสริมให้การเกษตรสามารถยกระดับการผลิตให้มีประสิทธิภาพและได้มาตรฐานเพื่อสร้างมูลค่าสินค้าการเกษตร ให้ตอบสนองต่อความต้องการด้วยระบบตลาดนำการผลิตโดยใช้ข้อมูลพื้นฐานด้านการเกษตร (Bio Data) และดิจิทัลแพลตฟอร์ม เป็นเครื่องมือในการดำเนินการ
- 3) เพื่อส่งเสริมเศรษฐกิจชีวภาพ (Bio Economy) ด้วยการนำเทคโนโลยีชีวภาพมาใช้ในการเพิ่มคุณค่าหรือประยุกต์การ ใช้งานและแปรรูปผลิตภัณฑ์ได้จากการเกษตรและการนำเทคโนโลยีชีวภาพมาใช้ประโยชน์เชิงเศรษฐกิจ ทำให้เป็นเศรษฐกิจ ชีวภาพ
- 4) เพื่อเสริมสร้างศักยภาพทางการค้าการลงทุนในพื้นที่จังหวัดเชื่อมโยงกลุ่มจังหวัด ภูมิภาคและต่างประเทศ
- 5) ภาคการท่องเที่ยวได้รับการพัฒนาและเพิ่มศักยภาพ โดยมีรายได้จากการท่องเที่ยวรวมเพิ่มขึ้นตามเกณฑ์ ตัวชี้วัดที่จังหวัดกำหนดในแผนพัฒนาจังหวัด

ตัวชี้วัดความสำเร็จตามเป้าหมายการพัฒนาจังหวัด

- 1) มูลค่าการเพิ่มขึ้นของผลิตภัณฑ์มวลรวมภาคการเกษตรของจังหวัด (GPP) เพิ่มขึ้นเป้าหมาย 5 ปีร้อยละ 2 ต่อปี
- 2) มูลค่าการลงทุนเพิ่มขึ้น ร้อยละ 2 ต่อปี
- 3) ร้อยละที่เพิ่มขึ้นของรายได้ทางการท่องเที่ยวร้อยละ 2 ต่อปี

ประเด็นการพัฒนาของจังหวัดอุบลราชธานี

จังหวัดอุบลราชธานี ได้กำหนดประเด็นการพัฒนาจังหวัด ไว้ 5 ประเด็นการพัฒนาตามลำดับความสำคัญ ดังนี้

ประเด็นการพัฒนาที่ 1 การพัฒนาเมืองน่าอยู่ทันสมัย

ประเด็นการพัฒนาที่ 2 การส่งเสริมเกษตรปลอดภัยมูลค่าสูง

ประเด็นการพัฒนาที่ 3 การส่งเสริมเศรษฐกิจชีวภาพ

ประเด็นการพัฒนาที่ 4 การพัฒนาศูนย์กลางการค้าการลงทุน

ประเด็นการพัฒนาที่ 5 การส่งเสริมเมืองท่องเที่ยวแห่งความสุขหลายมิติสู่สากล

ประเด็นการพัฒนาที่ 1 การพัฒนาเมืองน่าอยู่ทันสมัย

วัตถุประสงค์

- 1) การสร้างเสริมพลเมืองให้มีสุขภาพและคุณภาพชีวิตที่ดี
- 2) การพัฒนาและยกระดับคุณภาพทางการศึกษาทุกระดับให้มีคุณภาพ

3) ระบบสาธารณสุขปโภคพื้นฐานและสิ่งอำนวยความสะดวกเพียงพอ ทันสมัยเป็นมิตรกับสิ่งแวดล้อมและสุขภาพ

4) พัฒนาและใช้พลังงานที่เป็นมิตรกับสิ่งแวดล้อม

5) ประชาชนมีความมั่นคงปลอดภัยในชีวิตและทรัพย์สิน

เป้าหมายและตัวชี้วัด

1) เด็กไทยมีระดับสติปัญญาเฉลี่ยไม่ต่ำกว่า 100 (วัดปี 2569) (1.1) ร้อยละ 90 เด็กอายุ 0-5 ปี ได้รับการตรวจประเมินพัฒนาการ (1.2) ร้อยละ 85 เด็กอายุ 0-5 ปี มีพัฒนาการสมวัย (1.3) ร้อยละ 70 ของเด็กพัฒนาล่าช้าได้รับการกระตุ้นพัฒนาการด้วย TED4I หรือเครื่องมือมาตรฐานอื่น

2) ร้อยละของผลการทดสอบระดับชาติขั้นพื้นฐานเพิ่มขึ้น

3) ร้อยละของระบบสาธารณสุขปโภคที่เสริมสร้างคุณภาพชีวิตของประชาชนเพิ่มขึ้น ร้อยละ 3 ต่อปี

4) ร้อยละของโครงสร้างพื้นฐานและระบบสาธารณสุขปโภคที่ได้รับการยกระดับมาตรฐาน เพื่อเสริมสร้างคุณภาพชีวิตของประชาชนเพิ่มขึ้น ร้อยละ 3 ต่อปี

5) มีศูนย์เรียนรู้การจัดการขยะเหลือศูนย์สู่ชุมชนคาร์บอนต่ำจำนวน 25 ศูนย์ (ปีละ 25 ศูนย์)

6) สัดส่วนการใช้พลังงานทดแทนเพิ่มขึ้น ร้อยละ 1

แนวทางการพัฒนา/กลยุทธ์

1) การขับเคลื่อนให้จังหวัดอุบลราชธานีเป็นศูนย์กลางสุขภาพ (Medical Hub) เป็นศูนย์กลางการรักษาผู้ป่วย ที่เด่นชัดและโดดเด่นเฉพาะด้าน

2) การพัฒนาเป็นเมืองสุขภาวะที่มีความพร้อมในการตอบสนองทุกความต้องการของผู้อยู่อาศัยในทุกด้าน และมีสิ่งอำนวยความสะดวก

3) พัฒนาระบบความปลอดภัยและโครงสร้างพื้นฐาน

4) ส่งเสริมการเรียนรู้และพัฒนาการเข้าถึงบริการทางการศึกษาย่างเท่าเทียม

5) การรักษาความมั่นคงของชาติและความปลอดภัยของประชาชน

6) การพัฒนาพลังงานทดแทนและพลังงานสะอาด

7) การจัดการทรัพยากรธรรมชาติและสิ่งแวดล้อม

ประเด็นการพัฒนาที่ 2 การส่งเสริมเกษตรปลอดภัยมูลค่าสูง

วัตถุประสงค์

1) เพื่อส่งเสริมให้เกษตรกรและสถาบันเกษตรกรยกระดับการผลิตให้มีประสิทธิภาพและได้มาตรฐาน รวมทั้ง สร้างมูลค่าสินค้าเกษตรเพื่อตอบสนองความต้องการด้วยระบบตลาดนำการผลิตบนพื้นฐานข้อมูล Big Data ด้านการเกษตร และใช้ประโยชน์จากจากดิจิทัลแพลตฟอร์ม

2) เพื่อสร้างความภาคภูมิใจในอาชีพเกษตรกร สามารถพึ่งพาตนเองได้มีการถ่ายทอดความรู้อย่างต่อเนื่อง เกิดการรวมกลุ่มเกษตรกรและเชื่อมโยงเครือข่ายกับภายนอกอย่างเข้มแข็งและลดความเหลื่อมล้ำทางรายได้

3) เพื่อส่งเสริมการบริหารจัดการทรัพยากรการเกษตรอย่างมีประสิทธิภาพ สามารถปรับตัวและสร้างภูมิคุ้มกัน รองรับการเกิดภัยพิบัติธรรมชาติและโรคระบาด

เป้าหมายและตัวชี้วัด

- 1) อัตราการเจริญเติบโตด้านภาคการเกษตรเพิ่มขึ้น เป้าหมาย 5 ปีร้อยละ 2 ต่อปี
- 2) การผลิตสินค้าเกษตรและผลิตภัณฑ์ของจังหวัดมีคุณภาพมาตรฐานเพิ่มขึ้น เป้าหมาย 5 ปีร้อยละ 2 ต่อปี
- 3) รายได้เฉลี่ยทางการเกษตรของเกษตรกรเพิ่มขึ้น เป้าหมาย 5 ปีจากเดิม 81,406 บาท เป็น 89,979 บาท
- 4) จำนวนพื้นที่การเกษตรที่ได้รับประโยชน์จากการพัฒนาแหล่งน้ำเพิ่มขึ้น เป้าหมาย 5 ปีจำนวน 16,000 ไร่

แนวทางการพัฒนา/กลยุทธ์

- 1) ส่งเสริมการผลิตการแปรรูป และบริหารจัดการสินค้าเกษตรมูลค่าสูงสู่สากล
- 2) ส่งเสริมพัฒนาเกษตรกรสถาบันเกษตรกรและวิสาหกิจชุมชน เป็นผู้ประกอบการธุรกิจสมัยใหม่อย่างครบวงจร
- 3) สร้างภูมิคุ้มกันทางการเกษตรต่อการเกิดภัยพิบัติทางธรรมชาติและโรคระบาด
- 4) ส่งเสริมพลังงานทดแทนเศรษฐกิจฐานราก และอนุรักษ์ฟื้นฟูทรัพยากรดินและน้ำ เพื่อการทำการเกษตร มูลค่าสูง

ประเด็นการพัฒนาที่ 3 การส่งเสริมเศรษฐกิจชีวภาพ

วัตถุประสงค์

- 1) ส่งเสริมการนำผลงานวิจัย เทคโนโลยีและนวัตกรรมที่เกี่ยวข้องกับเศรษฐกิจชีวภาพมาประยุกต์ใช้งาน และยกระดับการใช้ประโยชน์จากทรัพยากรทางชีวภาพของพื้นที่อย่างมีมาตรฐาน
- 2) สร้างมูลค่าเพิ่ม และมูลค่าใหม่จากทรัพยากรทางชีวภาพของพื้นที่

เป้าหมายและตัวชี้วัด

- 1) จำนวนเกษตรกร และผู้ประกอบการที่ได้รับการถ่ายทอดเทคโนโลยีและพัฒนาความรู้ทักษะในการใช้ ประโยชน์จากฐานทรัพยากรชีวภาพ จำนวน 4,000 ราย
- 2) จำนวนสินค้านวัตกรรมที่พัฒนาขึ้นจากฐานทรัพยากรชีวภาพ จำนวน 200 รายการ
- 3) มูลค่าทางเศรษฐกิจที่เกิดขึ้นจากการใช้ประโยชน์ทรัพยากรชีวภาพของพื้นที่ 600 ล้านบาท

แนวทางการพัฒนา/กลยุทธ์

- 1) ถ่ายทอดเทคโนโลยีผลงานวิจัยและนวัตกรรมให้แก่เกษตรกร กลุ่มเกษตรกรและผู้ประกอบการ เพื่อให้ สามารถแปรรูปและใช้ประโยชน์จากทรัพยากรทางชีวภาพของพื้นที่ได้อย่างมีประสิทธิภาพ
- 2) สร้างและพัฒนาโครงสร้างพื้นฐาน ส่งเสริมมาตรฐาน และส่งเสริมการเข้าถึงการตรวจสอบและรับรอง มาตรฐานการแปรรูปผลิตภัณฑ์สำคัญจากฐานชีวภาพสู่สากล
- 3) สร้างผลิตภัณฑ์มูลค่าสูงเพื่อเป็นผลิตภัณฑ์หลักของจังหวัดอุบลราชธานี (Ubon Premium Products) ด้วยงานวิจัย และนวัตกรรม
- 4) เสริมสร้างการตลาดและการผลิตให้แก่อุตสาหกรรมบนฐานชีวภาพ เพื่อผลักดันให้อุบลราชธานี เป็น Bio Economy Hub ของพื้นที่

ประเด็นการพัฒนาที่ 4 การพัฒนาศูนย์กลางการค้าการลงทุน วัตถุประสงค์

- 1) เพื่อพัฒนาศักยภาพการค้าชายแดนสู่ประเทศเพื่อนบ้านและอนุภูมิภาคลุ่มน้ำโขง
- 2) เพื่อพัฒนาขีดความสามารถในการแข่งขันให้กับผู้ประกอบการสู่ตลาดสากล
- 3) เพื่อยกระดับการผลิตสินค้าและบริการให้ได้คุณภาพมาตรฐานสู่สากล
- 4) เพื่อสร้างโอกาสในการเข้าถึงและขยายช่องทางการตลาดทุกระดับ

เป้าหมายและตัวชี้วัด

- 1) มูลค่าการค้าชายแดนเพิ่มขึ้น เป้าหมาย 5 ปีร้อยละ 3 (ใช้ฐานปี 2565)
- 2) ผลิตภัณฑ์มวลรวมของจังหวัด (GPP) นอกภาคเกษตรเป้าหมาย 5 ปีร้อยละ 3 (ใช้ฐานปี 2564)
- 3) รายได้จากการจำหน่ายผลิตภัณฑ์ชุมชนเพิ่มขึ้น ร้อยละ 4 ต่อปี 8

แนวทางการพัฒนา/กลยุทธ์

- 1) การเสริมสร้างศักยภาพการค้าชายแดน
- 2) ส่งเสริมผู้ประกอบการและ SMEs เพื่อเพิ่มขีดความสามารถในการแข่งขัน
- 3) พัฒนาผู้ประกอบการและแรงงานด้วยเทคโนโลยีและนวัตกรรม
- 4) สร้างโอกาสเข้าถึงตลาดและขยายช่องทางการตลาดทั้งในและต่างประเทศ

ประเด็นการพัฒนาที่ 5 การส่งเสริมเมืองท่องเที่ยวแห่งความสุขหลายมิติสู่สากล วัตถุประสงค์

1) เพิ่มศักยภาพและสร้างมูลค่าด้านการท่องเที่ยวเชิงคุณภาพ เป้าหมายและตัวชี้วัด 1) ร้อยละที่เพิ่มขึ้นของรายได้ทางการท่องเที่ยวร้อยละ 2 ต่อปี

- 2) จำนวนแหล่งท่องเที่ยวหรือสินค้าและบริการด้านการท่องเที่ยวได้รับการพัฒนา 2 แห่งต่อปี

แนวทางการพัฒนา/กลยุทธ์

1) การพัฒนาโครงสร้างพื้นฐาน และสิ่งอำนวยความสะดวก เพื่อรองรับการขยายตัวของอุตสาหกรรม การท่องเที่ยวสู่สากล

2) การพัฒนาคุณภาพแหล่งท่องเที่ยวสินค้าและบริการ รูปแบบการท่องเที่ยวที่หลากหลายให้เกิดความสมดุล และยั่งยืน

3) การพัฒนาศักยภาพบุคลากรด้านการท่องเที่ยวและสนับสนุนการมีส่วนร่วมของประชาชนในการพัฒนา การท่องเที่ยว

4) การส่งเสริมการบูรณาการการบริหารจัดการการท่องเที่ยวและสนับสนุนความร่วมมือระหว่างประเทศ

➤ ยุทธศาสตร์การพัฒนาขององค์กรปกครองส่วนท้องถิ่นในเขตจังหวัด

วิสัยทัศน์

“ประชาชนมีคุณภาพชีวิตที่ดี ชุมชนเข้มแข็ง เป็นประตู การค้าการท่องเที่ยว การเกษตรมีศักยภาพ มี การพัฒนาอย่างสมดุล ยั่งยืน ตามแนวทางปรัชญาเศรษฐกิจ พอเพียง”

พันธกิจ

1. พัฒนาระบบสาธารณสุขโรคและสาธารณสุขการที่ได้ มาตรฐานบริการประชาชน
2. ส่งเสริมและพัฒนาการประกอบอาชีพแก่ ประชาชน
3. ส่งเสริมการจัดการเรียนการสอนในระดับท้องถิ่น
4. ส่งเสริมสถาบันครอบครัวให้มีความเข้มแข็ง
5. ส่งเสริมและพัฒนาระบบการป้องกัน การดูแล และการรักษาสุขภาพ แก่ประชาชน
6. ส่งเสริมให้ประชาชนรู้จักสิทธิหน้าที่ตามกฎหมาย ในระบอบประชาธิปไตย
7. ส่งเสริมและบูรณาการระบบการป้องกันและบรรเทาสาธารณภัย
8. ส่งเสริมระบบการตรวจสอบการทำงานภาครัฐโดยภาคประชาชน
9. ส่งเสริมให้ เกิดการบูรณาการการทำงานของทุกภาคส่วน
10. ส่งเสริมให้ ภาคประชาชนเข้มแข็งและมีส่วนร่วมในการพัฒนาท้องถิ่น
11. บริหารจัดการการท่องเที่ยวของจังหวัด
12. ส่งเสริมให้ เกิดการลงทุนและการพาณิชย์กรรม
13. บริหารจัดการทรัพยากรธรรมชาติ และสิ่งแวดล้อมโดยการมี ส่วนร่วมของชุมชน
14. จัดให้มีระบบบริหารจัดการพื้นที่สาธารณะ
15. อนุรักษ์ ป่าไม้ และเผยแพร่ ศิลปวัฒนธรรม จารีตประเพณี และภูมิ ปัญญาท้องถิ่น
16. บริหารจัดการทรัพยากรขององค์กรปกครองส่วนท้องถิ่น

จุดมุ่งหมายเพื่อการพัฒนา

1. ระบบโครงสร้างพื้นฐาน สาธารณูปโภคและสาธารณสุขการ เพียงพอต่อความต้องการของประชาชน
2. ประชาชนมี ความรู้ด้านการประกอบอาชีพ ด้วยภูมิปัญญาท้องถิ่นผสมผสานภูมิปัญญาสมัยใหม่
3. โรงเรียนในสังกัดองค์กรปกครองส่วนท้องถิ่นมี การจัดการเรียนการสอนที่ ได้ มาตรฐานและสอดคล้องกับบริบทวิถีชีวิตของท้องถิ่น
4. ครอบครัวอบอุ่นชุมชนเข้มแข็ง
5. ประชาชนมี ความรู้ เรื่องการดูแลสุขภาพเบื้องต้นและการป้องกันโรคอย่างเป็นระบบ
6. ประชาชนมี ความรู้ ปรัชญาอุดมการณ์ สิทธิ และหน้าที่ของตนเองในระบอบประชาธิปไตย“เป็นกลไกขับเคลื่อนท้องถิ่น ให้พัฒนาอย่างยั่งยืน”
7. ศูนย์ประสานงานและบูรณาการข้อมูลทรัพยากร ในการป้องกันและบรรเทาสาธารณภัย

8. ความเข้มแข็งของภาคประชาสังคม และกระบวนการเรียนรู้ขององค์กรภาคประชาชน
9. ระบบการทำงานที่สนับสนุนซึ่งกันและกันระหว่างองค์กรปกครองส่วนท้องถิ่น
10. ชุมชนมี กระบวนการเรียนรู้ มี ส่วนร่วม ในกระบวนการพัฒนาท้องถิ่นทุกระดับชั้น
11. ศูนย์บูรณาการข้อมูลการท่องเที่ยวที่ทันสมัยและเป็นปัจจุบัน
12. อุตสาหกรรมขนาดเล็ก กลุ่มอาชีพ ได้รับการส่งเสริมแบบครบวงจร (ความรู้การผลิต การบริหาร การตลาด) ในการกำหนดทิศทางการจัดการทุกขั้นตอน
13. ประชาชนมี องค์กร ความรู้ในทรัพยากรธรรมชาติ และสิ่งแวดล้อม เกิดความตระหนักในการเข้ามา มี ส่วนร่วมในการกำหนดทิศทางการจัดการทุกขั้นตอน
14. ความเป็นระบบของข้อมูลพื้นที่เป็นสาธารณะ ผู้รับผิดชอบ และการใช้ สอยร่วมกันของประชาชน
15. มีการจัดระบบการเรียนรู้เผยแพร่สื่อบทศ และอนุรักษ์ศิลปวัฒนธรรม จารีตประเพณี และ ภูมิปัญญาท้องถิ่น
16. บริหารจัดการทรัพยากรขององค์กรปกครองส่วนท้องถิ่นแบบมุ่งผลสัมฤทธิ์

ยุทธศาสตร์การพัฒนา

ยุทธศาสตร์ที่ 1 การพัฒนาโครงสร้างพื้นฐาน

- แนวทางที่ 1 วางผังเมืองรองรับการขยายตัวของชุมชน
- แนวทางที่ 2 พัฒนาระบบการคมนาคมขนส่งที่ได้มาตรฐาน
- แนวทางที่ 3 พัฒนาระบบชลประทานให้ทั่วถึงและเพียงพอ
- แนวทางที่ 4 ขยายเขตการบริการไฟฟ้า ประปา รองรับการพัฒนาของชุมชน
- แนวทางที่ 5 พัฒนาระบบระบายน้ำที่ได้มาตรฐานและทั่วถึง

ยุทธศาสตร์ที่ 2 การส่งเสริมคุณภาพชีวิต

- แนวทางที่ 1 ส่งเสริมการผลิตพืชและสัตว์เศรษฐกิจของจังหวัด
- แนวทางที่ 2 ส่งเสริมการประกอบอาชีพเสริมแก่ประชาชน
- แนวทางที่ 3 ส่งเสริมการป้องกัน ดูแล และรักษา สุขภาพประชาชน
- แนวทางที่ 4 ส่งเสริมสถาบันครอบครัวให้มีความเข้มแข็ง
- แนวทางที่ 5 ส่งเสริมการจัดการเรียนการสอนในระดับท้องถิ่น

ยุทธศาสตร์ที่ 3 การจัดระเบียบชุมชน สังคม และการรักษาความสงบเรียบร้อย

- แนวทางที่ 1 บูรณาการการจัดระเบียบชุมชน สังคม และการรักษาความสงบเรียบร้อยของทุกภาคส่วน
- แนวทางที่ 2 เสริมสร้างองค์ความรู้ประชาธิปไตย สิทธิ หน้าที่ และกฎหมาย แก่ประชาชน

แนวทางที่ 3 ส่งเสริมและบูรณาการระบบการป้องกันและบรรเทาสาธารณภัยของจังหวัด

แนวทางที่ 4 ส่งเสริมระบบการตรวจสอบการทำงานภาครัฐโดยประชาชน

แนวทางที่ 5 ส่งเสริมการรวมกลุ่มภาคประชาชนให้เข้มแข็ง

ยุทธศาสตร์ที่ 4 การวางแผนการส่งเสริมการลงทุน พาณิชยกรรม และการท่องเที่ยว

แนวทางที่ 1 ส่งเสริมสนับสนุนการลงทุนให้เกิดแหล่งท่องเที่ยวใหม่

แนวทางที่ 2 พัฒนาศักยภาพด้านการบริการแก่นักท่องเที่ยว

แนวทางที่ 3 อนุรักษ์และพัฒนาทรัพยากรการท่องเที่ยวของส่วนรวม

แนวทางที่ 4 สร้างเอกลักษณ์ทางวัฒนธรรมเพื่อการท่องเที่ยว

แนวทางที่ 5 พัฒนาระบบบริหารจัดการในแหล่งท่องเที่ยวให้มีคุณภาพ

แนวทางที่ 6 ส่งเสริมการลงทุนและการพาณิชยกรรม

ยุทธศาสตร์ที่ 5 การจัดการทรัพยากรธรรมชาติและสิ่งแวดล้อม

แนวทางที่ 1 บริหารจัดการทรัพยากรป่าไม้ ดินและน้ำ โดยการมีส่วนร่วมของชุมชน

แนวทางที่ 2 พัฒนาระบบการกำจัดขยะและน้ำเสียให้ถูกสุขลักษณะโดยการมีส่วนร่วมของชุมชน

แนวทางที่ 3 ส่งเสริมให้ชุมชนปลอดภัย

แนวทางที่ 4 จัดให้มีระบบบริหารจัดการพื้นที่สาธารณะ

ยุทธศาสตร์ที่ 6 การบริหารจัดการศิลปวัฒนธรรม จารีตประเพณี และภูมิปัญญาท้องถิ่น

แนวทางที่ 1 อนุรักษ์ ฟื้นฟู ส่งเสริม และเผยแพร่ศิลปวัฒนธรรม จารีตประเพณี และภูมิปัญญาท้องถิ่น

แนวทางที่ 2 จัดให้มีศูนย์การเรียนรู้และการอนุรักษ์ด้านศิลปวัฒนธรรม จารีตประเพณี และภูมิปัญญาท้องถิ่นในชุมชน

แนวทางที่ 3 จัดให้มีศูนย์การเฝ้าระวังทางวัฒนธรรมโดยการมีส่วนร่วมของชุมชน

ยุทธศาสตร์ที่ 7 การบริหารจัดการทรัพยากรขององค์กรปกครองส่วนท้องถิ่น

แนวทางที่ 1 พัฒนาบุคลากรขององค์กรปกครองส่วนท้องถิ่น

แนวทางที่ 2 พัฒนาระบบการบริหารงานขององค์กรปกครองส่วนท้องถิ่น

แนวทางที่ 3 พัฒนาเครื่องมือ เครื่องมือ เครื่องจักรกลขององค์กรปกครองส่วนท้องถิ่น

แนวทางที่ 4 พัฒนาระบบการบริหารงานเชิงบูรณาการขององค์กรปกครองส่วนท้องถิ่น

ยุทธศาสตร์ขององค์การบริหารส่วนจังหวัดอุบลราชธานี

1. วิสัยทัศน์

“เป็นกลไกขับเคลื่อนท้องถิ่น ให้พัฒนาอย่างยั่งยืน”

2. ยุทธศาสตร์

- 1) ยุทธศาสตร์ การพัฒนาโครงสร้างพื้นฐาน
- 2) ยุทธศาสตร์ การส่งเสริมการพาณิชยกรรม และการท่องเที่ยว

3) ยุทธศาสตร์ การพัฒนาสังคมและคุณภาพชีวิต

4) ยุทธศาสตร์ การพัฒนาคุณภาพการศึกษา

3. เป้าประสงค์

- 1) ประชาชนเดินทางสัญจรไป - มาได้สะดวก มีความปลอดภัยในชีวิตและทรัพย์สิน
- 2) ประชาชนมีฐานันฐานทุนเพื่อการเกษตรกรรม และการอุปโภค - บริโภค
- 3) ประชาชนได้รับความสะดวกรวดเร็วและปลอดภัยจากการใช้บริการสถานีขนส่งผู้โดยสาร
- 4) ประชาชนได้รับความสะดวกรวดเร็วและปลอดภัยจากการใช้บริการศูนย์แสดงและจำหน่ายสินค้าหนึ่งตำบล หนึ่งผลิตภัณฑ์ (OTOP Center)
- 5) ประชาชนพึงพอใจในการจัดกิจกรรมส่งเสริมการท่องเที่ยวและการพัฒนาสถานที่ท่องเที่ยวของจังหวัดอุบลราชธานี
- 6) ประชาชนได้รับการบริการด้านการสาธารณสุขอย่างเหมาะสมและเพียงพอ
- 7) ทรัพยากรธรรมชาติและสิ่งแวดล้อมของจังหวัดอุบลราชธานีได้รับการอนุรักษ์ฟื้นฟูและดูแลบำรุงรักษา
- 8) ประชาชนมีองค์ความรู้และทักษะในการประกอบอาชีพและพัฒนารายได้
- 9) ผู้พิการผู้สูงอายุผู้ด้อยโอกาสและผู้ประสบสาธารณภัยได้รับการสงเคราะห์อย่างเหมาะสมและเพียงพอ
- 10) ประชาชนได้รับการบริการด้านการกีฬาและนันทนาการที่เหมาะสมและเพียงพอ
- 11) ประชาชนมีองค์ความรู้และมีส่วนร่วม ด้านการเมืองการปกครองตามระบอบประชาธิปไตย
- 12) ศิลปวัฒนธรรมจารีตประเพณีและภูมิปัญญาท้องถิ่นของจังหวัดอุบลราชธานีได้รับการอนุรักษ์ฟื้นฟูและเผยแพร่
- 13) องค์การบริหารส่วนจังหวัดอุบลราชธานีจัดการศึกษาได้อย่างมีคุณภาพ

4. ตัวชี้วัด

- 1) ประชาชนพึงพอใจต่อการเดินทางสัญจรไป - มาในเส้นทางคมนาคมขององค์การบริหารส่วนจังหวัดอุบลราชธานี
- 2) ประชาชนพึงพอใจต่อการบริหารจัดการฐานันฐานขององค์การบริหารส่วนจังหวัดอุบลราชธานี
- 3) ประชาชนพึงพอใจต่อการใช้บริการสถานีขนส่งผู้โดยสารขององค์การบริหารส่วนจังหวัดอุบลราชธานี
- 4) ประชาชนพึงพอใจต่อการใช้บริการศูนย์แสดงและจำหน่ายสินค้าหนึ่งตำบลหนึ่งผลิตภัณฑ์(OTOP Center)
- 5) ประชาชนพึงพอใจต่อการจัดกิจกรรมส่งเสริมการท่องเที่ยวและการพัฒนาสถานที่ท่องเที่ยวของจังหวัดอุบลราชธานี
- 6) ประชาชนพึงพอใจต่อการให้บริการด้านการสาธารณสุขขององค์การบริหารส่วนจังหวัดอุบลราชธานี
- 7) ประชาชนพึงพอใจต่อการดำเนินงานอนุรักษ์ฟื้นฟูและดูแลบำรุงรักษาทรัพยากรธรรมชาติและสิ่งแวดล้อม ของจังหวัดอุบลราชธานี
- 8) ประชาชนพึงพอใจต่อการสร้างงานสร้างอาชีพและพัฒนารายได้ขององค์การบริหารส่วนจังหวัดอุบลราชธานี

9) ผู้พิการผู้สูงอายุผู้ด้อยโอกาสและผู้ประสบสาธารณภัยพึงพอใจต่อการให้การสงเคราะห์ขององค์การบริหาร ส่วนจังหวัดอุบลราชธานี

10) ประชาชนพึงพอใจต่อการให้บริการด้านการกีฬาและนันทนาการขององค์การบริหารส่วนจังหวัด

11) ประชาชนพึงพอใจต่อการสร้างองค์ความรู้และการมีส่วนร่วมด้านการเมืองการปกครองตามระบอบประชาธิปไตย ขององค์การบริหารส่วนจังหวัดอุบลราชธานี

12) ประชาชนพึงพอใจต่อการอนุรักษ์ฟื้นฟูและเผยแพร่ศิลปวัฒนธรรมจารีตประเพณีและภูมิปัญญาท้องถิ่น ขององค์การบริหารส่วนจังหวัดอุบลราชธานี

13) องค์การบริหารส่วนจังหวัดอุบลราชธานีจัดการศึกษาผ่านเกณฑ์มาตรฐาน

5. ค่าเป้าหมาย

1) ประชาชนพึงพอใจต่อการเดินทางสัญจรไป - มาในเส้นทางคมนาคมขององค์การบริหารส่วนจังหวัดอุบลราชธานี ไม่น้อยกว่าร้อยละ 75

2) ประชาชนพึงพอใจต่อการบริหารจัดการน้ำขององค์การบริหารส่วนจังหวัดอุบลราชธานี ไม่น้อยกว่าร้อยละ 75

3) ประชาชนพึงพอใจต่อการใช้บริการสถานีขนส่งผู้โดยสารขององค์การบริหารส่วนจังหวัดอุบลราชธานี ไม่น้อยกว่าร้อยละ 80

4) ประชาชนพึงพอใจต่อการให้บริการศูนย์แสดงและจำหน่ายสินค้าหนึ่งตำบลหนึ่งผลิตภัณฑ์ (OTOP Center) ไม่น้อยกว่าร้อยละ 80

5) ประชาชนพึงพอใจต่อการจัดกิจกรรมส่งเสริมการท่องเที่ยวและการพัฒนาสถานที่ท่องเที่ยวของจังหวัดอุบลราชธานี ไม่น้อยกว่าร้อยละ 75

6) ประชาชนพึงพอใจต่อการให้บริการด้านการสาธารณสุขขององค์การบริหารส่วนจังหวัดอุบลราชธานี ไม่น้อยกว่าร้อยละ 80

7) ประชาชนพึงพอใจต่อการดำเนินงานอนุรักษ์ฟื้นฟูและดูแลบำรุงรักษาทรัพยากรธรรมชาติและสิ่งแวดล้อม ของจังหวัดอุบลราชธานี ไม่น้อยกว่าร้อยละ 75

8) ประชาชนพึงพอใจต่อการสร้างงานสร้างอาชีพและพัฒนารายได้ขององค์การบริหารส่วนจังหวัดอุบลราชธานี ไม่น้อยกว่าร้อยละ 75

9) ผู้พิการผู้สูงอายุผู้ด้อยโอกาสและผู้ประสบสาธารณภัยพึงพอใจต่อการให้การสงเคราะห์ขององค์การบริหาร ส่วนจังหวัดอุบลราชธานี ไม่น้อยกว่าร้อยละ 75

10) ประชาชนพึงพอใจต่อการให้บริการด้านการกีฬาและนันทนาการขององค์การบริหารส่วนจังหวัดอุบลราชธานี ไม่น้อยกว่าร้อยละ 75

11) ประชาชนพึงพอใจต่อการสร้างองค์ความรู้และการมีส่วนร่วมด้านการเมืองการปกครองตามระบอบประชาธิปไตย ขององค์การบริหารส่วนจังหวัดอุบลราชธานี ไม่น้อยกว่าร้อยละ 75

12) ประชาชนพึงพอใจต่อการอนุรักษ์ฟื้นฟูและเผยแพร่ศิลปวัฒนธรรมจารีตประเพณีและภูมิปัญญาท้องถิ่น ขององค์การบริหารส่วนจังหวัดอุบลราชธานี ไม่น้อยกว่าร้อยละ 80

13) องค์การบริหารส่วนจังหวัดจัดการศึกษาผ่านเกณฑ์มาตรฐาน ไม่น้อยกว่า ร้อยละ 80

6. กลยุทธ์

- 1) ยุทธศาสตร์การพัฒนาโครงสร้างพื้นฐาน
 - (1) พัฒนาระบบคมนาคมและขนส่ง
 - (2) บริหารจัดการน้ำเพื่อการพัฒนาที่ยั่งยืน
- 2) ยุทธศาสตร์การส่งเสริมการพาณิชย์กรรมและการท่องเที่ยว
 - (1) พัฒนาและส่งเสริมการพาณิชย์กรรม
 - (2) พัฒนาและส่งเสริมการท่องเที่ยว
- 3) ยุทธศาสตร์การพัฒนาสังคมและคุณภาพชีวิต
 - (1) พัฒนาและส่งเสริมการสาธารณสุข
 - (2) บริหารจัดการทรัพยากรธรรมชาติและสิ่งแวดล้อม
 - (3) พัฒนาการรู้และทักษะของประชาชน
 - (4) พัฒนาและส่งเสริมการจัดสวัสดิการสังคม
 - (5) พัฒนาและส่งเสริมการกีฬาและนันทนาการ
 - (6) ส่งเสริมประชาธิปไตยสิทธิเสรีภาพและการมีส่วนร่วมของประชาชน
 - (7) อนุรักษ์ฟื้นฟูและเผยแพร่ศิลปวัฒนธรรมจารีตประเพณีและภูมิปัญญาท้องถิ่น
- 4) ยุทธศาสตร์การพัฒนาคุณภาพการศึกษา
 - (1) พัฒนาคุณภาพนักเรียน
 - (2) พัฒนาระบบการบริหารและการจัดการศึกษา
 - (3) พัฒนาระบบการจัดการเรียนการสอนที่เน้นผู้เรียนเป็นสำคัญ

7. จุดยืนทางยุทธศาสตร์

จุดยืนทางยุทธศาสตร์ (Positioning) ของหน่วยงานในภาคเอกชน Positioning คือการวางตำแหน่งผลิตภัณฑ์สินค้าให้ลูกค้า กลุ่มเป้าหมายมองว่าสินค้านั้นเป็นอย่างไรอยู่ระดับใดสินค้ามีไว้เพื่อใครเพื่อกลุ่มเป้าหมายใดและสินค้าของเราอยู่ระดับใด เมื่อเทียบกับผลิตภัณฑ์ของคู่แข่งในตลาดในส่วนขององค์กรภาครัฐตำแหน่งการพัฒนา (Positioning) หมายถึงความมุ่งมั่นอันแน่ว แน่ในการวางแผนพัฒนาท้องถิ่นเพื่อให้บรรลุวิสัยทัศน์ขององค์กรปกครองส่วนท้องถิ่นซึ่งเกิดจากศักยภาพของพื้นที่จริงที่จะนำไปสู่ความสำเร็จทางยุทธศาสตร์ด้วยการกำหนดรูปแบบ วิธีการจุดเน้น ในการจัดบริการสาธารณะซึ่งเป็นไปตามระเบียบข้อกฎหมาย และสอดคล้องกับยุทธศาสตร์การพัฒนาของประเทศในระดับต่างๆโดยมีเป้าหมายเพื่อประโยชน์สุขของประชาชนในพื้นที่ องค์การบริหารส่วนจังหวัดอุบลราชธานีเป็นองค์กรปกครองส่วนท้องถิ่นระดับบน (Upper tier) มีหลักความรับผิดชอบ ในภารกิจที่เป็นภาพรวมครอบคลุมทั้งจังหวัดภารกิจที่ระดับล่างทำไม่ได้และประสานสนับสนุนองค์กรปกครองส่วนท้องถิ่น ระดับล่าง (เทศบาลองค์การบริหารส่วนตำบล) ให้เกิดการบูรณาการทั้งในเชิงพื้นที่และหน้าที่ เพื่อการจัดบริการสาธารณะ ให้ตรงต่อความต้องการของประชาชน อันจะนำมาซึ่งการใช้จ่ายงบประมาณที่มีประสิทธิภาพและประสิทธิผลเกิดประโยชน์สุข ต่อประชาชนในพื้นที่อย่างยั่งยืนโดย

- 1) อยู่ในอำนาจหน้าที่ขององค์การบริหารส่วนจังหวัดตามระเบียบ ข้อกฎหมาย ดังนี้
 - (1) พระราชบัญญัติองค์การบริหารส่วนจังหวัด พ.ศ. 2540 และที่แก้ไขเพิ่มเติม มาตรา 45

(2) กฎกระทรวง (พ.ศ. 2541) ออกตามความในพระราชบัญญัติองค์การบริหารส่วนจังหวัด พ.ศ. 2540

(3) พระราชบัญญัติกำหนดแผนและขั้นตอนการกระจายอำนาจให้แก่องค์กรปกครองส่วนท้องถิ่น พ.ศ. 2542 มาตรา 17

(4) ประกาศคณะกรรมการการกระจายอำนาจให้แก่องค์กรปกครองส่วนท้องถิ่น เรื่องกำหนดอำนาจและหน้าที่ ในการจัดระบบบริการสาธารณะขององค์การบริหารส่วนจังหวัดพ.ศ. 2546

2) มีระเบียบ ข้อกฎหมาย หนังสือสั่งการ รองรับการเบิกจ่ายงบประมาณเพื่อการดังกล่าว

3) สอดคล้องกับยุทธศาสตร์การพัฒนาในระดับต่างๆ ดังนี้

(1) เป้าหมายการพัฒนายั่งยืน (Sustainable Development Goals : SDGs)

(2) ยุทธศาสตร์ชาติ 20 ปี

(3) ไทยแลนด์ 4.0 (Thailand 4.0)

(4) แผนพัฒนาเศรษฐกิจและสังคมแห่งชาติฉบับที่ 12 (พ.ศ. 2560 - 2564)

(5) กรอบแผนพัฒนาภาคตะวันออกเฉียงเหนือ (พ.ศ. 2566 – 2570)

(6) แผนพัฒนากลุ่มจังหวัดภาคตะวันออกเฉียงเหนือตอนล่าง 2

(7) แผนพัฒนาจังหวัดอุบลราชธานี 5 ปี (พ.ศ. 2566 - 2570)

(8) ยุทธศาสตร์การพัฒนาขององค์กรปกครองส่วนท้องถิ่นในเขตจังหวัดอุบลราชธานี

(9) แผนพัฒนาท้องถิ่น (พ.ศ. 2566 – 2570) ขององค์การบริหารส่วนจังหวัดอุบลราชธานี

(10) นโยบายนายกองค์การบริหารส่วนจังหวัดอุบลราชธานี (นายกานต์กัลป์ตินันท์)

ยุทธศาสตร์การพัฒนา อำเภอดงหลวง จังหวัดอุบลราชธานี

วิสัยทัศน์ “สินค้าเกษตรราคาดี ทุกพื้นที่ชุมชนเข้มแข็ง ร่วมแรงอนุรักษ์สิ่งแวดล้อม พรั่งพร้อมอาชีพเสริม เพิ่มเติมบริการรัฐประทับใจ”

พันธกิจ

1. ส่งเสริมคุณภาพชีวิต พัฒนาสังคม และศิลปวัฒนธรรมประเพณี
2. ส่งเสริมการเกษตรปลอดภัย และการแปรรูปสินค้าเกษตร
3. ส่งเสริมการอนุรักษ์สิ่งแวดล้อมและธรรมชาติ
4. พัฒนาการบริการหน่วยงานของรัฐให้ได้มาตรฐาน

ประเด็นยุทธศาสตร์

1. เสริมสร้างคุณภาพชีวิตที่ดีมีความรู้คู่คุณธรรม และเสริมสร้างความเข้มแข็งของชุมชน
2. สร้างความเข้มแข็งภาคเกษตร ส่งเสริมการเกษตรปลอดภัย
3. การบริหารจัดการทรัพยากรธรรมชาติและสิ่งแวดล้อม
4. พัฒนาระบบบริหารงานภาครัฐแบบมุ่งผลสัมฤทธิ์
5. การเสริมสร้างการรักษาความสงบเรียบร้อย และความมั่นคง

เป้าประสงค์

1. ประชาชนมีคุณภาพชีวิตที่ดี มีความสุข
2. การมีส่วนร่วมบริหารจัดการทรัพยากรธรรมชาติและสิ่งแวดล้อม
3. การผลิตข้าวหอมมะลิและพืชเศรษฐกิจอื่นให้มีประสิทธิภาพสูงขึ้น ปลอดภัย
4. การส่งเสริมและพัฒนาปัจจัยการผลิตภาคเกษตรให้มีประสิทธิภาพและทั่วถึง
5. ประชาชนมีความพึงพอใจในคุณภาพการให้บริการของหน่วยงานภาครัฐ
6. การมีส่วนร่วมในการรักษาความสงบเรียบร้อยและความมั่นคง

แนวการพัฒนาประเด็นยุทธศาสตร์การพัฒนาอำเภอตระการพืชผล

1. เสริมสร้างคุณภาพชีวิตที่ดี มีความรู้คู่คุณธรรม และเสริมสร้างความเข้มแข็งของชุมชน
2. สร้างความเข้มแข็งภาคเกษตร ส่งเสริมการเกษตรปลอดภัย
3. การบริหารจัดการทรัพยากรธรรมชาติและสิ่งแวดล้อม
4. พัฒนาระบบบริหารงานภาครัฐแบบมุ่งผลสัมฤทธิ์
5. การเสริมสร้างการรักษาความสงบเรียบร้อย และความมั่นคง

วิสัยทัศน์และพันธกิจการพัฒนาตำบลโคกจาน

►วิสัยทัศน์ (Vision) การพัฒนาตำบลโคกจาน

“องค์กรบริหารที่ยึดมั่นหลักธรรมาภิบาล นำสู่การพัฒนาด้านเศรษฐกิจ สังคม วัฒนธรรม การเมืองอย่างยั่งยืน ตามหลักปรัชญาของเศรษฐกิจพอเพียง”

►ยุทธศาสตร์การพัฒนาตำบล

องค์การบริหารส่วนตำบลโคกจานได้กำหนดยุทธศาสตร์การพัฒนาองค์การบริหารส่วนตำบลโคกจาน ประจำปี (พ.ศ. 2566 – 2570) โดยใช้แผนยุทธศาสตร์การพัฒนาของชาติ แผนพัฒนาเศรษฐกิจและสังคมแห่งชาติ ฉบับที่ 12 ทั้งแผนพัฒนากลุ่มจังหวัด แผนพัฒนาจังหวัด และแผนพัฒนาอปท.ในเขตจังหวัด เป็นกรอบแนวทางในการจัดทำประชาชนในเขตองค์การบริหารส่วนตำบลส่วนใหญ่มีคุณภาพชีวิตอยู่ในระดับดี แต่อย่างไรก็ตาม ยังมีปัญหาต่างๆ ที่เป็นอุปสรรคต่อการพัฒนา ซึ่งจากการระดมความคิดเห็นของชุมชน หน่วยงานภาครัฐและเอกชน พบว่าองค์การบริหารส่วนตำบลมีจุดเด่น ซึ่งเป็นศักยภาพสำคัญของจังหวัด แต่ขณะเดียวกันก็มีปัญหาอุปสรรคนานับประการที่ต้องได้รับการปรับปรุงแก้ไข ซึ่งองค์การบริหารส่วนตำบลโคกจาน ได้ดำเนินการจัดทำแผนยุทธศาสตร์ตามนโยบายของรัฐบาล และนโยบายริเริ่มของจังหวัดอุบลราชธานี องค์การบริหารส่วนตำบลโคกจาน ได้กำหนดยุทธศาสตร์และแนวทางการพัฒนาในช่วง (พ.ศ. 2566 – 2570) ไว้รวม 5 ด้าน ดังนี้

►ยุทธศาสตร์การพัฒนาตำบล

1. ยุทธศาสตร์พัฒนาด้านเศรษฐกิจ
2. ยุทธศาสตร์พัฒนาด้านการพัฒนาสังคมและคุณภาพชีวิต
3. ยุทธศาสตร์พัฒนาด้านการอนุรักษ์ศิลปวัฒนธรรมประเพณีท้องถิ่น
4. ยุทธศาสตร์พัฒนาด้านการเมืองและการบริหาร
5. ยุทธศาสตร์พัฒนาด้านการบริหารจัดการทรัพยากรธรรมชาติและสิ่งแวดล้อม

1 ยุทธศาสตร์การพัฒนาด้านเศรษฐกิจ

เป้าประสงค์

- 1 พัฒนาอาชีพทางการเกษตรและด้านอื่นๆของประชาชนให้มีรายได้ สามารถพึ่งตนเองได้
- 2 ส่งเสริมอาชีพตามแนวทางเศรษฐกิจพอเพียง
- 3 พัฒนากลุ่มอาชีพให้มีความยั่งยืน

ตัวชี้วัดเป้าประสงค์

- 1.จำนวนผลผลิตทางการเกษตรเพิ่มมากขึ้น
- 2.จำนวนประชาชนมีอาชีพและรายได้เพิ่มขึ้น
- 3.จำนวนประชาชนที่ผ่านการฝึกอบรมมีความรู้ในการประกอบอาชีพ

ค่าเป้าหมาย

การพัฒนาส่งเสริมและสนับสนุนการประกอบอาชีพ เพิ่มผลผลิตทางการเกษตรและยกระดับรายได้ให้ประชาชน

กลยุทธ์

- 1.จัดฝึกอบรมส่งเสริมอาชีพให้แก่ประชาชน
- 2.ส่งเสริมให้มีการจัดตั้งกลุ่มอาชีพเพื่อให้เกิดความเข้มแข็ง
- 3.จัดหาแหล่งน้ำเพื่อให้เพียงพอในการทำการเกษตร

2. ยุทธศาสตร์ด้านการพัฒนาสังคมและคุณภาพชีวิต

เป้าประสงค์

- 1 ส่งเสริมและสนับสนุนด้านการศึกษา กีฬาและนันทนาการ
- 2 ยกระดับคุณภาพชีวิตของคนในสังคมให้มีความอยู่เย็นเป็นสุขร่วมกัน
- 3 ประชาชนมีความปลอดภัยในชีวิตและทรัพย์สิน
- 4 พัฒนาระบบของโครงสร้างพื้นฐานเพื่อสนองความต้องการของประชาชน

ตัวชี้วัดเป้าประสงค์

- 1.จำนวนโครงการ/กิจกรรมที่จัดทางการศึกษา
- 2.จำนวนโครงการที่จัดส่งเสริมด้านการสร้างความเข้มแข็งชุมชน
- 3.จำนวนโครงการ/กิจกรรมด้านการป้องกันและบรรเทาสาธารณภัย
- 4.จำนวนระบบโครงสร้างพื้นฐานที่ได้รับการก่อสร้าง/บำรุงรักษา/ซ่อมแซม

ค่าเป้าหมาย

การพัฒนาคุณภาพชีวิต โครงสร้างพื้นฐาน การศึกษา กีฬาและนันทนาการ เพิ่มการพัฒนาศักยภาพคนและชุมชนให้เข้มแข็ง

กลยุทธ์

- 1.สนับสนุนส่งเสริมโครงการพัฒนาคุณภาพชีวิต
- 2.จัดสรรงบประมาณด้านโครงสร้างพื้นฐานจากหน่วยงานและของบประมาณจากหน่วยงานอื่น

3.ยุทธศาสตร์ด้านการอนุรักษ์ศิลปวัฒนธรรมประเพณีท้องถิ่น

เป้าประสงค์

1. การอนุรักษ์สืบสานศิลปะ วัฒนธรรม ประเพณีของท้องถิ่น

ตัวชี้วัดเป้าประสงค์

1. ร้อยละของประชาชนในตำบลเข้าร่วมกิจกรรมด้านศาสนา วัฒนธรรม ประเพณีเพิ่มขึ้น

ค่าเป้าหมาย

การสนับสนุนและส่งเสริมการศาสนา การอนุรักษ์ศิลปะ วัฒนธรรม ประเพณีท้องถิ่น

กลยุทธ์

1. จัดกิจกรรมให้ชุมชนได้มีส่วนร่วมในการอนุรักษ์ประเพณี

4. ยุทธศาสตร์การพัฒนาด้านการเมืองการบริหาร

เป้าประสงค์

1. การส่งเสริมการมีส่วนร่วมในรูปแบบประชาคม
2. การส่งเสริมและสนับสนุนการเมืองตามระบอบประชาธิปไตย
3. การส่งเสริมและพัฒนาศักยภาพบุคลากรในองค์กร

ตัวชี้วัดเป้าประสงค์

1. จำนวนโครงการที่ประชาชนมีส่วนร่วมในการแสดงความคิดเห็น
2. ร้อยละของประชาชนเข้าร่วมกิจกรรมท้องถิ่น
3. จำนวนการจัดอบรม การส่งบุคลากรเข้ารับการฝึกอบรม และศึกษาดูงาน

ค่าเป้าหมาย

การบริหารงานตามหลักธรรมาภิบาล การมีส่วนร่วมในการพัฒนาการเมืองการปกครองตามระบอบประชาธิปไตย

กลยุทธ์

1. ให้ชุมชนมีส่วนร่วมในการแสดงความคิดเห็น
2. ส่งบุคลากรเข้ารับการอบรม

5. ยุทธศาสตร์การบริหารจัดการทรัพยากรธรรมชาติและสิ่งแวดล้อม

เป้าประสงค์

1. การป้องกันการทำลายทรัพยากรธรรมชาติและสิ่งแวดล้อม
2. การปลูกจิตสำนึกในการอนุรักษ์ทรัพยากรธรรมชาติและสิ่งแวดล้อม

ตัวชี้วัดเป้าประสงค์

1. จำนวนกิจกรรมที่ส่งเสริมการเฝ้าระวังและป้องกันการทำลายทรัพยากรธรรมชาติและสิ่งแวดล้อม
2. จำนวนผู้เข้าร่วมโครงการ/กิจกรรมปลูกจิตสำนึกในการอนุรักษ์ทรัพยากรธรรมชาติและสิ่งแวดล้อม

เป้าหมาย

การอนุรักษ์และการบริหารจัดการทรัพยากรธรรมชาติและสิ่งแวดล้อมอย่างยั่งยืน

กลยุทธ์

จัดกิจกรรมให้ชุมชนมีส่วนร่วมในการอนุรักษ์ทรัพยากรธรรมชาติและสิ่งแวดล้อม

2.7 จุดยืนทางยุทธศาสตร์

องค์การบริหารส่วนตำบลโคกจาน มีการพัฒนาชุมชน หมู่บ้าน องค์กรชุมชนให้น่าอยู่ โดยใช้ทุนทางสังคม ทุนทางกายภาพให้เป็นไปตามกลไกของกฎหมายและอำนาจหน้าที่ในการพัฒนาชุมชนให้เข้มแข็งด้วยศักยภาพของชุมชนเอง โดยองค์การบริหารส่วนตำบลโคกจาน เป็นกลไกสำคัญหลักในการขับเคลื่อนกิจกรรม ทำหน้าที่เชื่อมโยง ประสาน ส่งเสริมและสนับสนุนให้กลุ่ม องค์กรภาครัฐ องค์กรภาคประชาชน ท้องที่ (กำนัน ผู้ใหญ่บ้าน) ได้ดำเนินกิจกรรมร่วมกันเพื่อให้เกิดการเสริมสร้างชุมชนให้น่าอยู่

2.8 ความเชื่อมโยงของยุทธศาสตร์ในภาพรวม

การพัฒนาเพื่อเสริมความมั่นคงของชาติเป็นการดำเนินงานในเชิงพื้นที่ (Area Base) ที่ประสานเชื่อมโยงกับการดำเนินงานระดับกระทรวง/กรม (Function Base) ที่มุ่งป้องกันและแก้ไขปัญหาที่ส่งผลกระทบต่อความมั่นคงให้เหมาะสมกับสถานการณ์ปัญหาและภัยคุกคาม และสอดคล้องกับสภาพพื้นที่และ/หรือ บริบทความมั่นคงเฉพาะพื้นที่ ดังนั้น จึงกำหนดเป้าหมายดำเนินงานในภาพรวม ดังนี้

1. ประชาชนมีจิตสำนึกด้านความมั่นคง มีความรักและหวงแหนแผ่นดินไทย และมีการรวมกลุ่ม/จัดตั้งองค์กรภาคประชาชนในพื้นที่บนพื้นฐานการมีส่วนร่วมของคนและชุมชน รวมทั้ง มีเครือข่ายประสานการดำเนินงานร่วมกันระหว่างภาครัฐกับภาคเอกชนและภาคประชาชนในพื้นที่ต่างๆ

2. หมู่บ้าน ชุมชน ผู้นำชุมชน กลุ่ม/องค์กรภาคประชาชน มีศักยภาพและภูมิคุ้มกันปัญหาและสามารถพัฒนาตนเองอย่างยั่งยืน โดยร่วมมือกับภาครัฐ ภาคเอกชน เพื่อสนับสนุนการเสริมสร้าง ความมั่นคงในพื้นที่เป้าหมาย และสามารถลดเงื่อนไขของปัญหาและมีความพร้อมในการเผชิญสถานการณ์ปัญหาที่กระทบต่อความมั่นคง

3. หมู่บ้าน ตำบล หรือ อำเภอ เป้าหมายได้รับการจัดระบบป้องกันเพื่อจัดระเบียบพื้นที่ชายแดน และมีทิศทางการพัฒนาให้เหมาะสมกับศักยภาพและโอกาส เพื่อเป็นพื้นที่ต้นแบบที่มีความพร้อมดำเนินงานป้องกันและแก้ไขปัญหาความมั่นคงที่เกิดขึ้น และมีระบบประสานเครือข่ายในพื้นที่ต้นแบบให้สามารถสนับสนุนภาครัฐในการรักษาความมั่นคงของประเทศ

4. พื้นที่เป้าหมายมีระบบการแจ้งเตือนภัย เผื่อระวังสถานการณ์ ระบบรายงานสถานการณ์ ที่ส่งผลกระทบต่อความมั่นคง และสามารถแจ้งเตือนกับหน่วยงานภาครัฐและชุมชนได้ทันสถานการณ์

5. หน่วยงานของรัฐและองค์กรที่เกี่ยวข้องให้ความสำคัญกับการนำมิติด้านวัฒนธรรมและภูมิปัญญาชุมชน/ท้องถิ่น ตลอดจนกระบวนการจัดการความขัดแย้งโดยสันติวิธีและกระบวนการยุติธรรม ชุมชนมาใช้สนับสนุนการดำเนินงานเพื่อเสริมความมั่นคงและการป้องกันและแก้ไขปัญหาที่กระทบต่อความมั่นคง

6. ความร่วมมือระหว่างหน่วยงานส่วนกลางกับหน่วยงานท้องถิ่น และระหว่างหน่วยงานภายในของไทยกับสถานเอกอัครราชทูต และสถานกงสุลใหญ่ไทยในประเทศเพื่อนบ้านในลักษณะบูรณาการแผนงาน/โครงการประจำปี เพื่อเสริมสร้างความสัมพันธ์อันดีของชุมชนไทยกับชุมชนชายแดนประเทศเพื่อนบ้าน

3. การวิเคราะห์เพื่อพัฒนาท้องถิ่น

3.1 การวิเคราะห์กรอบการจัดทำยุทธศาสตร์ขององค์กรปกครองส่วนท้องถิ่น

การวิเคราะห์ศักยภาพเพื่อประเมินสถานภาพการพัฒนาในปัจจุบันและโอกาสการพัฒนาในอนาคตของท้องถิ่นด้วยเทคนิค SWOT

เป็นการประเมินโดยวิเคราะห์ถึงโอกาส และภาวะคุกคามหรือข้อจำกัด อันเป็นภาวะแวดล้อมภายนอกที่มีผลต่อการพัฒนาต่าง ๆ ของท้องถิ่น ซึ่งทั้งหมดเป็นการประเมินสถานภาพของท้องถิ่นในปัจจุบัน โดยเป็นการตอบคำถามว่า “ปัจจุบันท้องถิ่นอยู่จุดไหน” สำหรับใช้เป็นประโยชน์ในการกำหนดการดำเนินงานในอนาคตต่อไป ทั้งนี้โดยใช้เทคนิค SWOT analysis การพิจารณาถึงปัจจัยภายใน ได้แก่ จุดแข็ง (Strength-S) จุดอ่อน (Weak-W) และปัจจัยภายนอกได้แก่โอกาส (Opportunity-O) และอุปสรรค (Threat-T) เป็นเครื่องมือ

จุดแข็ง (Strengths -S)

1. ผู้บริหารองค์การบริหารส่วนตำบลโคกจานมีวิสัยทัศน์ และยึดถือแนวทางบริหารงานตามหลักธรรมาภิบาลเป็นสำคัญ
2. ประชาชนเริ่มเห็นถึงความสำคัญโดยเข้ามามีส่วนร่วมในการพัฒนาท้องถิ่นมากขึ้น เข้าใจระบบประชาธิปไตยขั้นพื้นฐานและพร้อมจะขยายฐานประชาธิปไตย
3. มีความรู้และภูมิปัญญาท้องถิ่นหลายด้านซึ่งสามารถใช้ประโยชน์ในการพัฒนาอาชีพและสร้างรายได้ของประชาชน ทำให้เกิดการสร้างอาชีพ ลดการว่างงานและองค์กรยังมีการพัฒนาอาชีพทางการเกษตรอย่างต่อเนื่อง ประชาชนมีความรู้และทักษะในการประกอบอาชีพ
4. ประชากรส่วนใหญ่มีความสามัคคีในการจัดกิจกรรมด้านประเพณี วัฒนธรรมท้องถิ่น
5. ผู้นำชุมชน (กำนัน ผู้ใหญ่บ้าน) มีบทบาทในการเข้ามามีส่วนร่วมและให้ความร่วมมือในการพัฒนาท้องถิ่นร่วมกับ อบต.
6. มี สภ.โคกจานและเจ้าหน้าที่ป้องกันและบรรเทาสาธารณภัยดูแลและให้ความช่วยเหลือ
7. ได้รับความร่วมมือจากหน่วยงานราชการในพื้นที่ ในการประสานงานและกิจกรรมต่างๆ
8. มีหน่วยบริการระบบการการแพทย์ฉุกเฉิน
9. โรงเรียนประถมศึกษา 4 แห่ง ที่ศูนย์พัฒนาเด็กเล็ก 6 แห่ง สามารถรองรับการเรียนของเด็กได้เพียงพอ

จุดอ่อน (Weaknesses-W)

1. โครงสร้างพื้นฐานด้านสาธารณูปโภคไม่ทั่วถึง
2. พื้นที่บางแห่งยังไม่ได้รับการพัฒนา ทางสัญจร ไฟฟ้า แหล่งน้ำ ยังไม่ได้ดำเนินการให้เท่าเทียมกันทุกพื้นที่
3. ประชาชนในพื้นที่ไม่มีที่ดินทำกินเป็นของตนเอง
4. แหล่งน้ำธรรมชาติแห้งในฤดูแล้งปริมาณน้ำไม่เพียงพอต่อการเกษตรและไม่มีแหล่งกักเก็บน้ำ
5. เจ้าหน้าที่และประชาชนไม่สามารถพูดภาษาอังกฤษ ภาษาอาเซียน รวมถึงยังไม่มี ความเข้าใจเกี่ยวกับประชาคมอาเซียนอย่างแท้จริง

โอกาส (Opportunities-O)

1. รัฐธรรมนูญแห่งราชอาณาจักรไทย พ.ศ. 2550 กำหนดไว้ว่าการบริหารราชการแผ่นดิน รัฐต้องกระจายอำนาจให้องค์กรปกครองส่วนท้องถิ่นพึ่งตนเองและตัดสินใจในกิจการของท้องถิ่นได้เองโดยคำนึงถึงเจตนารมณ์ของประชาชนในท้องถิ่น และส่งเสริมให้องค์กรปกครองส่วนท้องถิ่นเป็นหน่วยงานหลักในการจัดทำบริการสาธารณะและมีส่วนร่วมในการตัดสินใจแก้ไขปัญหาในพื้นที่ และองค์กรปกครองส่วนท้องถิ่น ย่อมมีความ

เป็นอิสระในการกำหนดนโยบาย การปกครอง การบริหาร การจัดบริการสาธารณสุขที่มีความหลากหลาย การบริหารงานบุคคล การเงินและการคลังและมีอำนาจหน้าที่ของตนเองโดยเฉพาะ

2. พระราชบัญญัติกำหนดแผนและขั้นตอนการกระจายอำนาจให้แก่องค์กรปกครองส่วนท้องถิ่น พ.ศ. 2542 กำหนดให้องค์กรปกครองส่วนท้องถิ่นมีอำนาจหน้าที่ในการจัดระบบบริการสาธารณสุขเพื่อประโยชน์ในท้องถิ่นโดยที่หน่วยงานราชการส่วนกลางและส่วนภูมิภาคส่งเสริมและสนับสนุนการถ่ายโอนภารกิจให้แก่องค์กรปกครองส่วนท้องถิ่น ตามแผนการกระจายอำนาจ 6 ด้าน ทำให้ อบต. มีโอกาสได้รับการจัดสรรทั้งงบประมาณ การฝึกอบรมความรู้ ศักยภาพของเจ้าหน้าที่ และมีอำนาจหน้าที่ในการควบคุม ดูแล ป้องกันและแก้ไขเพิ่มมากขึ้น ทำให้สามารถดำเนินการแก้ไขปัญหาความเร่งด่วนได้อย่างรวดเร็วและมีประสิทธิภาพมากขึ้น

3. แผนพัฒนาเศรษฐกิจและสังคมแห่งชาติฉบับที่ 11 เน้นการพัฒนาเศรษฐกิจตามหลักปรัชญาเศรษฐกิจพอเพียง ส่งเสริมเกษตรตามแนวทฤษฎีใหม่แบบผสมผสาน เพื่อแก้ไขปัญหาความยากจน กระตุ้นให้ชุมชนพึ่งตนเอง

4. รัฐบาลมีแนวนโยบายการส่งเสริม การมีส่วนร่วมในการปกครองระบอบประชาธิปไตยแก่ประชาชน เพื่อให้เกิดความรู้ ความเข้าใจเกี่ยวกับประชาธิปไตย เป็นการกระตุ้นและส่งเสริมให้ประชาชนเข้ามามีส่วนร่วมในการบริหารจัดการท้องถิ่นของตนเองมากขึ้น

5. มีการเสริมสร้างธรรมาภิบาลในภาครัฐ เน้นประสิทธิภาพ ประหยัด เป็นธรรม โปร่งใส เปิดโอกาสให้ภาคประชาชนเข้ามามีส่วนร่วมคิด ตัดสินใจ และร่วมรับผลประโยชน์

6. รัฐบาลมีการขับเคลื่อนหลักปรัชญาเศรษฐกิจพอเพียง ส่งผลให้เกิดประโยชน์ต่อการพัฒนาปลูกฝังค่านิยม อยู่แบบพอเพียงให้แก่ประชาชน

7. การขอรับการสนับสนุนงบประมาณกรณีโครงการเร่งด่วนและโครงการเกินศักยภาพ มีหลายช่องทาง ได้แก่ อบจ. จังหวัด กรมที่สังกัดและหน่วยงานอื่นที่เกี่ยวข้อง

8. การถ่ายโอนภารกิจของภาครัฐในด้านการศึกษา การสาธารณสุขให้กับองค์กรปกครองส่วนท้องถิ่นมีความต่อเนื่องส่งผลให้ องค์การบริหารส่วนตำบลโคกจานมีงบประมาณด้านการศึกษาและด้านสาธารณสุขเพิ่มขึ้นเรื่อยๆ

อุปสรรคหรือข้อจำกัด (Threats-T)

1. สภาพการณ์ทางการเมืองและเศรษฐกิจในระดับประเทศและภูมิภาคส่งผลต่อการพัฒนาท้องถิ่น
2. การรับค่านิยมตะวันตกทำให้เกิดการบริโภคนิยมมากขึ้น เกิดหนี้สิน ประชาชนมีรายจ่ายมากกว่ารายได้
3. ขาดงบประมาณในการพัฒนาและเพื่อตอบสนองความต้องการของประชาชนในพื้นที่

การประเมินสถานการณ์สภาพแวดล้อมภายนอกที่เกี่ยวข้อง

ด้าน	สถานการณ์ภายนอกที่เกี่ยวข้อง	ขอบข่ายและปริมาณของปัญหา/ความต้องการ	พื้นที่เป้าหมาย/กลุ่มเป้าหมาย	ความคาดหวังและแนวโน้มนาคต
1.ด้านเศรษฐกิจ	- กลุ่มอาชีพไม่เข้มแข็ง	- กลุ่มอาชีพต่างๆ ได้รับการส่งเสริม	- พื้นที่เขตตำบลโคกจาน	- กลุ่มอาชีพมีการพัฒนาและเข้มแข็ง
2.ด้านการพัฒนาสังคมและคุณภาพชีวิต	-โครงสร้างพื้นฐานยังพัฒนาไม่ทั่วถึง	- งบประมาณในการพัฒนา	- พื้นที่เขตตำบลโคกจาน	- โครงสร้างพื้นฐานพัฒนาครอบคลุมทั้งตำบล
3.ด้านการอนุรักษ์ศิลปวัฒนธรรมประเพณีท้องถิ่น	-ประเพณีท้องถิ่นได้รับการอนุรักษ์	- อนุรักษ์ประเพณีท้องถิ่นให้สืบต่อไป	- พื้นที่เขตตำบลโคกจาน	- ประเพณีท้องถิ่นมีการอนุรักษ์สืบต่อไป
4.ด้านการเมืองและการบริหาร	- ประชาชนบางส่วนยังขาดความรู้ความเข้าใจเกี่ยวกับระบบการทำงานของ อบต.	- การขาดความรู้ความเข้าใจที่ถูกต้อง	- ประชาชนในเขตตำบลโคกจาน	- ประชาชนมีความรู้ความเข้าใจมากขึ้นสามารถร่วมแก้ไขปัญหากับ อบต.ได้
5.ด้านการบริหารจัดการทรัพยากรธรรมชาติและสิ่งแวดล้อม	- แหล่งกักเก็บน้ำไม่เพียงพอ	- แหล่งน้ำเพื่อการเกษตร	- พื้นที่เขตตำบลโคกจาน	- มีแหล่งกักเก็บน้ำที่เพียงพอในการเกษตร



ประกาศองค์การบริหารส่วนตำบลโคกจาน

เรื่อง การใช้แผนพัฒนาท้องถิ่น (พ.ศ. 2566 – 2570)ฉบับทบทวน ครั้งที่ 1 พ.ศ.2565

ด้วย องค์การบริหารส่วนตำบลโคกจาน ได้จัดทำแผนพัฒนาท้องถิ่น (พ.ศ.2566 – 2570) ฉบับทบทวน ครั้งที่ 1 พ.ศ.2565 ตามระเบียบกระทรวงมหาดไทย ว่าด้วยการจัดทำแผนพัฒนาขององค์กรปกครองส่วนท้องถิ่น พ.ศ.2548 และแก้ไขจนถึงปัจจุบัน (ฉบับที่ 3) พ.ศ.2561 โดยความเห็นชอบของสภาองค์การบริหารส่วนตำบลโคกจาน ในการประชุมสภาองค์การบริหารส่วนตำบลโคกจาน สมัยสามัญสมัยที่ 2 ครั้งที่ 1 เมื่อวันที่ 12 พฤษภาคม 2565 และนายกองค์การบริหารส่วนตำบลโคกจาน ได้พิจารณาอนุมัติแล้ว เมื่อวันที่ 12 พฤษภาคม 2565 อาศัยอำนาจตามระเบียบกระทรวงมหาดไทย ว่าด้วยการจัดทำแผนพัฒนาขององค์กรปกครองส่วนท้องถิ่น พ.ศ. 2548 และแก้ไขจนถึงปัจจุบัน (ฉบับที่ 3) พ.ศ.2561 ข้อ 17 จึงประกาศใช้แผนพัฒนาท้องถิ่น (พ.ศ.2566 – 2570) ฉบับทบทวน ครั้งที่ 1 พ.ศ.2565 ขององค์การบริหารส่วนตำบลโคกจาน อำเภอดุสิตจังหวัดนนทบุรี เพื่อเป็นแนวทางในการพัฒนาท้องถิ่นให้เจริญก้าวหน้าสืบต่อไป

จึงประกาศให้ทราบโดยทั่วกัน

ประกาศ ณ วันที่ 12 พฤษภาคม พ.ศ. 2565

(นายปัญญากร สามทอง)
นายกองค์การบริหารส่วนตำบลโคกจาน



ประกาศองค์การบริหารส่วนตำบลโคกจาน
เรื่อง การใช้แผนพัฒนาท้องถิ่น (พ.ศ. 2561 – 2564)
เพิ่มเติมครั้งที่ 1 (2563)

ด้วย องค์การบริหารส่วนตำบลโคกจาน ได้จัดทำแผนพัฒนาท้องถิ่น (พ.ศ.2561 – 2564) ตามระเบียบกระทรวงมหาดไทย ว่าด้วยการจัดทำแผนพัฒนาขององค์กรปกครองส่วนท้องถิ่น พ.ศ.2548 ฉบับที่ 2 พ.ศ. 2559 และฉบับที่ 3 พ.ศ. 2561 โดยความเห็นชอบของสภาองค์การบริหารส่วนตำบลโคกจาน ในการประชุมสภาองค์การบริหารส่วนตำบลโคกจาน สมัยสามัญสมัยที่ 2 ครั้งที่ 2 เมื่อวันที่ 14 พฤษภาคม 2562 และนายกองค์การบริหารส่วนตำบลโคกจาน ได้พิจารณาอนุมัติแล้ว เมื่อวันที่ 14 พฤษภาคม 2562 อาศัยอำนาจตามระเบียบกระทรวงมหาดไทย ว่าด้วยการจัดทำแผนพัฒนาขององค์กรปกครองส่วนท้องถิ่น พ.ศ. 2548 พ.ศ. 2559 และ 2561 ข้อ 17 จึงประกาศใช้แผนพัฒนาท้องถิ่น (พ.ศ.2561 - 2564) เพิ่มเติมครั้งที่ 1 (2563) ขององค์การบริหารส่วนตำบลโคกจาน เพื่อเป็นแนวทางในการพัฒนาท้องถิ่นให้เจริญก้าวหน้าสืบต่อไป

จึงประกาศให้ทราบโดยทั่วกัน

ประกาศ ณ วันที่ 14 พฤษภาคม พ.ศ. 2562

(นายเทพฤทธิ์ บัวโรย)
นายกองค์การบริหารส่วนตำบลโคกจาน



ประกาศองค์การบริหารส่วนตำบลโคกจาน

เรื่อง การใช้แผนพัฒนาสามปี เพิ่มเติมฉบับที่ 1 (พ.ศ. 2560 – 2562)

ด้วย องค์การบริหารส่วนตำบลโคกจาน ได้จัดทำแผนพัฒนาสามปี (พ.ศ.2560 – 2562) ตามระเบียบกระทรวงมหาดไทย ว่าด้วยการจัดทำแผนพัฒนาขององค์กรปกครองส่วนท้องถิ่น พ.ศ.2548 โดยความเห็นชอบของสภาองค์การบริหารส่วนตำบลโคกจาน ในการประชุมสภาองค์การบริหารส่วนตำบลโคกจาน สมัยสามัญ สมัยที่ 3 ครั้งที่ 1 เมื่อวันที่ 15 สิงหาคม 2559 และนายกององค์การบริหารส่วนตำบลโคกจาน ได้พิจารณาอนุมัติแล้ว เมื่อวันที่ 15 สิงหาคม 2559 อาศัยอำนาจตามระเบียบกระทรวงมหาดไทย ว่าด้วยการจัดทำแผนพัฒนาขององค์กรปกครองส่วนท้องถิ่น พ.ศ. 2548 ข้อ 22 จึงประกาศใช้แผนพัฒนาสามปี เพิ่มเติมฉบับที่ 1 (พ.ศ.2560 - 2562) ขององค์การบริหารส่วนตำบลโคกจาน เพื่อเป็นแนวทางในการพัฒนาท้องถิ่นให้เจริญก้าวหน้าสืบต่อไป

จึงประกาศให้ทราบโดยทั่วกัน

ประกาศ ณ วันที่ 15 สิงหาคม พ.ศ. 2559

(นายเทพฤทธิ์ บัวโรย)

นายกองค์การบริหารส่วนตำบลโคกจาน



ประกาศองค์การบริหารส่วนตำบลโคกจาน

เรื่อง การใช้แผนพัฒนาสามปี เพิ่มเติมฉบับที่ 1 (พ.ศ. 2559 - 2561)

ด้วย องค์การบริหารส่วนตำบลโคกจาน ได้จัดทำแผนพัฒนาสามปี (พ.ศ.2559 - 2561) ตามระเบียบกระทรวงมหาดไทย ว่าด้วยการจัดทำแผนพัฒนาขององค์กรปกครองส่วนท้องถิ่น พ.ศ.2548 โดยความเห็นชอบของสภาองค์การบริหารส่วนตำบลโคกจาน ในการประชุมสภาองค์การบริหารส่วนตำบลโคกจาน สมัยสามัญ สมัยที่ 4 ครั้งที่ 1 เมื่อวันที่ 2 พฤศจิกายน 2558 และนายกองค์การบริหารส่วนตำบลโคกจาน ได้พิจารณาอนุมัติแล้ว เมื่อวันที่ 3 พฤศจิกายน 2558 อาศัยอำนาจตามระเบียบกระทรวงมหาดไทย ว่าด้วยการจัดทำแผนพัฒนาขององค์กรปกครองส่วนท้องถิ่น พ.ศ. 2548 ข้อ 22 จึงประกาศใช้แผนพัฒนาสามปี เพิ่มเติมฉบับที่ 1 (พ.ศ.2559 - 2561) ขององค์การบริหารส่วนตำบลโคกจาน เพื่อเป็นแนวทางในการพัฒนาท้องถิ่นให้เจริญก้าวหน้าสืบต่อไป

จึงประกาศให้ทราบโดยทั่วกัน

ประกาศ ณ วันที่ 3 พฤศจิกายน พ.ศ. 2558

(นายเทพฤทธิ์ บัวโรย)

นายกองค์การบริหารส่วนตำบลโคกจาน

ส่วนที่ 3

การนำแผนพัฒนาท้องถิ่นไปสู่การปฏิบัติ

1. ยุทธศาสตร์การพัฒนาและแผนงาน

ที่	ยุทธศาสตร์	ด้าน	แผนงาน	หน่วยงานรับผิดชอบ
1	การพัฒนาด้านเศรษฐกิจ	การเศรษฐกิจ	การเกษตร	สำนักปลัด
2	การพัฒนาด้านสังคมและคุณภาพชีวิต	บริการชุมชนและสังคม	รักษาความสงบภายใน สร้างความเข้มแข็งของชุมชน สาธารณสุข การศึกษา การศาสนาวัฒนธรรมและ นันทนาการ อุตสาหกรรมและการโยธา เคหะและชุมชน สังคมสงเคราะห์	สำนักปลัด สำนักปลัด สำนักปลัด กองการศึกษาฯ กองการศึกษาฯ กองช่าง กองช่าง สำนักปลัด
3	การพัฒนาด้านการอนุรักษ์ศิลปะวัฒนธรรมประเพณีท้องถิ่น	บริการชุมชนและสังคม	การศาสนาวัฒนธรรมและ นันทนาการ	กองการศึกษาฯ
4	การพัฒนาด้านการเมืองและการบริหาร	บริหารงานทั่วไป	บริหารงานทั่วไป สร้างความเข้มแข็งของชุมชน บริหารงานทั่วไป(คลัง)	สำนักปลัด สำนักปลัด กองคลัง
5	การพัฒนาด้านการบริหารจัดการทรัพยากรธรรมชาติและสิ่งแวดล้อม	การเกษตร	การเกษตร	สำนักปลัด

หน่วยงานสนับสนุน
สำนักปลัด
สำนักปลัด
สำนักปลัด
สำนักปลัด
กองการศึกษาฯ
กองการศึกษาฯ
กองช่าง
กองช่าง
สำนักปลัด
กองการศึกษาฯ
สำนักปลัด
สำนักปลัด
กองคลัง
สำนักปลัด

รายละเอียดโครงการพัฒนา
แผนพัฒนาท้องถิ่น (พ.ศ. 2566 - 2570)
สำหรับ โครงการที่เกินศักยภาพขององค์กรปกครองส่วนท้องถิ่น (ที่ใช้สำหรับการประสานแผนพัฒนาท้องถิ่น)
องค์การบริหารส่วนตำบลโคกจาน อำเภอตระการพืชผล จังหวัดอุบลราชธานี

แบบ ผ. 02/2

- ก. ยุทธศาสตร์จังหวัดที่ 1 การพัฒนาเมืองน่าอยู่ทันสมัย
- ข. ยุทธศาสตร์การพัฒนาของ อปท. ในเขตจังหวัดที่ 1 การพัฒนาโครงสร้างพื้นฐาน
- 2.ยุทธศาสตร์การพัฒนาสังคมและคุณภาพชีวิต
- 1.1 แผนงาน อุตสาหกรรมและการโยธา

ที่	โครงการ	วัตถุประสงค์	เป้าหมาย (ผลผลิตของโครงการ)	งบประมาณและที่ผ่านมา					ตัวชี้วัด (KPI)	ผลที่คาดว่าจะได้รับ	หน่วยงานที่จะ ขอประสาน
				2566 (บาท)	2567 (บาท)	2568 (บาท)	2569 (บาท)	2570 (บาท)			
1	โครงการก่อสร้างถนนคอนกรีตเสริมเหล็ก เส้นบ้านนาเจริญ หมู่ 12 ตำบลโคกจาน เชื่อมบ้านดอนหมู หมู่ที่ 4 ตำบลตระการ อ.ตระการพืชผล จ.อุบลราชธานี	เพื่อให้ถนนได้มาตรฐาน	ก่อสร้างถนนคอนกรีตเสริมเหล็ก เส้นบ้านนาเจริญ หมู่ 12 เชื่อมบ้านดอนหมู หมู่ที่ 4 ตำบลตระการ ขนาดกว้าง 5.00 เมตร ยาว 3,000 เมตร หน้า 0.15 เมตร หรือมีพื้นที่ไม่น้อยกว่า 8,000 ตร.ม. พร้อมไหล่ทางข้างละ 0.50 เมตร	9,750,000	9,750,000	9,750,000	9,750,000	9,750,000	ร้อยละของประชาชนเดินทางสะดวก	ทำให้ประชาชนเดินทางสัญจรไป-มาได้สะดวก รวดเร็วมีความปลอดภัยในชีวิตและทรัพย์สินเพิ่มขึ้น	กองช่าง/ หน่วยงานที่ อุดหนุน งบประมาณ

ที่	โครงการ	วัตถุประสงค์	เป้าหมาย (ผลผลิตของโครงการ)	งบประมาณและที่ผ่านมา					ตัวชี้วัด (KPI)	ผลที่คาดว่าจะ จะได้รับ	หน่วยงานที่จะ ขอประสาน
				2566 (บาท)	2567 (บาท)	2568 (บาท)	2569 (บาท)	2570 (บาท)			
2	โครงการก่อสร้างถนนคอนกรีตเสริมเหล็กหมู่ที่ 6 บ้านนาตาลเชื่อม หมู่ที่ 8 บ้านสะพือ ตำบลสะพือ	เพื่อให้ถนนได้มาตรฐาน	ก่อสร้างถนนคอนกรีต จากหมู่ที่ 6 บ้านนาตาล ไปเชื่อมกับ หมู่ที่ 8 บ้านสะพือ ตำบลสะพือ ระยะทางประมาณ 7,000 เมตร กว้างขนาดผิวจราจร 5 เมตร	21,000,000	21,000,000	21,000,000	21,000,000	21,000,000	ร้อยละของประชาชนเดินทางสะดวก	- ทำให้ประชาชนเดินทางสะดวก - ทำให้ลดการเกิดอุบัติเหตุ	กองช่าง/ หน่วยงานที่ อุดหนุน งบประมาณ
3	โครงการก่อสร้างถนนคอนกรีตเสริมเหล็ก เส้นบ้านโนนสว่าง หมู่ที่ 9 ทางไปถนนทางหลวง หมายเลข 2134 ตระการ-ศรีเมืองใหม่ เชื่อมตำบล กุศกร อ.ตระการพืชผล	เพื่อให้ถนนได้มาตรฐาน	ก่อสร้างถนนคอนกรีตเสริมเหล็ก เส้นบ้านโนนสว่าง หมู่ที่ 9 ทางไปถนนทางหลวง หมายเลข 2134 ตระการ-ศรีเมืองใหม่ เชื่อมตำบล กุศกร ขนาดกว้าง 5.00 เมตร ยาว 2,000 เมตร หนา 0.15 เมตร หรือพื้นที่ไม่น้อยกว่า 10,000 ตร.ม.	6,500,000	6,500,000	6,500,000	6,500,000	6,500,000	ร้อยละของประชาชนเดินทางสะดวก	ทำให้ประชาชนเดินทางสัญจรไป-มาได้สะดวก รวดเร็วมีความปลอดภัยในชีวิตและทรัพย์สินเพิ่มขึ้น	กองช่าง/ หน่วยงานที่ อุดหนุน งบประมาณ

ที่	โครงการ	วัตถุประสงค์	เป้าหมาย (ผลผลิตของโครงการ)	งบประมาณและที่ผ่านมา					ตัวชี้วัด (KPI)	ผลที่คาดว่าจะได้รับ	หน่วยงานที่จะขอประสาน
				2566 (บาท)	2567 (บาท)	2568 (บาท)	2569 (บาท)	2570 (บาท)			
4	โครงการก่อสร้างถนนคอนกรีตเสริมเหล็ก เส้นบ้านโนนยาง หมู่ที่ 11 ตำบลโคกจาน ทางไปถนนทางหลวงหมายเลข 2134 ตระการ-ศรีเมืองใหม่ เชื่อมตำบล กุศกร อ.ตระการพืชผล	เพื่อให้ถนนได้มาตรฐาน	ก่อสร้างถนนคอนกรีตเสริมเหล็ก เส้นบ้านโนนยาง หมู่ที่ 11 ตำบลโคกจาน ทางไปถนนทางหลวง หมายเลข 2134 ตระการ-ศรีเมืองใหม่ เชื่อมตำบล กุศกร อ.ตระการพืชผล ขนาด กว้าง 5.00 เมตร ยาว 2,000 เมตร หนา 0.15 เมตร หรือมีพื้นที่ไม่น้อยกว่า 10,000 ตร.ม.พร้อมไหล่ทางข้างละ 0.50 ม.	6,500,000	6,500,000	6,500,000	6,500,000	6,500,000	ร้อยละของประชาชนเดินทางสะดวก	ทำให้ประชาชนเดินทางสัญจรไปได้สะดวก รวดเร็วมีความปลอดภัยในชีวิตและทรัพย์สินเพิ่มขึ้น	กองช่าง/หน่วยงานที่อุดหนุนงบประมาณ
5	โครงการก่อสร้างถนนคอนกรีตเสริมเหล็ก หมู่ที่ 8 เชื่อมหมู่ที่ 11 เชื่อมบ้านลาดสมมติ ม.3 ตำบลกุศกร	เพื่อให้ถนนได้มาตรฐาน	ก่อสร้างถนนคอนกรีตเสริมเหล็ก หมู่ที่ 8 เชื่อม หมู่ที่ 11 เชื่อม บ้านลาดสมมติ ม.3 ต.กุศกร ระยะทาง 3,000 เมตร กว้าง 5 เมตร หนา 0.15 เมตร	7,039,000	7,039,000	7,039,000	7,039,000	7,039,000	ร้อยละของประชาชนเดินทางสะดวก	- ทำให้ประชาชนเดินทางสะดวก - ทำให้ลดการเกิดอุบัติเหตุ	กองช่าง/หน่วยงานที่อุดหนุนงบประมาณ

ที่	โครงการ	วัตถุประสงค์	เป้าหมาย (ผลผลิตของโครงการ)	งบประมาณและที่ผ่านมา					ตัวชี้วัด (KPI)	ผลที่คาดว่าจะได้รับ	หน่วยงานที่จะขอประสาน
				2566 (บาท)	2567 (บาท)	2568 (บาท)	2569 (บาท)	2570 (บาท)			
6	โครงการก่อสร้างถนนคอนกรีตเสริมเหล็ก เส้นบ้านไร่ตรง หมู่ที่ 4 - บ้านโนนยาง หมู่ที่ 11 ตำบลโคกจาน เชื่อมตำบลกุศกร อ.ตระการพืชผล จ.อุบลราชธานี	เพื่อให้ถนนได้มาตรฐาน	ก่อสร้างถนนคอนกรีตเสริมเหล็ก เส้นบ้านไร่ตรง หมู่ที่ 4 - บ้านโนนยาง หมู่ที่ 11 ตำบลโคกจาน เชื่อม บ้านลาดสมดี หมู่ที่ 3 ตำบลกุศกร ขนาดกว้าง 5.00 เมตร ยาว 5,600 เมตร หนา 0.15 เมตร หรือพื้นที่ไม่น้อยกว่า 28,000 ตร.ม. พร้อมไหล่ทางข้างละ 0.50 เมตร	18,200,000	18,200,000	18,200,000	18,200,000	18,200,000	ร้อยละของประชาชนเดินทางสะดวก	ทำให้ประชาชนเดินทางสัญจรไป-มาได้สะดวก รวดเร็วมีความปลอดภัยในชีวิตและทรัพย์สินเพิ่มขึ้น	กองช่าง/ หน่วยงานที่ อุดหนุน งบประมาณ
7	โครงการก่อสร้างถนนคอนกรีตเสริมเหล็ก เส้นบ้านสร้างโอง หมู่ที่ 2 - บ้านโคกจาน หมู่ที่ 1 ตำบลโคกจาน เชื่อม ต่อหมู่ที่ 8 ตำบลสะพือ อ.ตระการพืชผล จ.อุบลราชธานี	เพื่อให้ถนนได้มาตรฐาน	โครงการก่อสร้างถนนคอนกรีตเสริมเหล็ก เส้นบ้านสร้างโอง หมู่ที่ 2 - บ้านโคกจาน หมู่ที่ 1 ตำบลโคกจาน เชื่อม ต่อหมู่ที่ 8 ตำบลสะพือ ขนาดกว้าง 5.00 เมตร ยาว 1,300 เมตร หนา 0.15 เมตร หรือพื้นที่ไม่น้อยกว่า 6,500 ตร.ม. พร้อมไหล่ทางข้างละ 0.50 เมตร	4,500,000	4,500,000	4,500,000	4,500,000	4,500,000	ร้อยละของประชาชนเดินทางสะดวก	ทำให้ประชาชนเดินทางสัญจรไป-มาได้สะดวก รวดเร็วมีความปลอดภัยในชีวิตและทรัพย์สินเพิ่มขึ้น	กองช่าง/ หน่วยงานที่ อุดหนุน งบประมาณ

ที่	โครงการ	วัตถุประสงค์	เป้าหมาย (ผลผลิตของโครงการ)	งบประมาณและที่ผ่านมา					ตัวชี้วัด (KPI)	ผลที่คาดว่าจะ จะได้รับ	หน่วยงานที่จะ ขอประสาน
				2566 (บาท)	2567 (บาท)	2568 (บาท)	2569 (บาท)	2570 (บาท)			
8	โครงการก่อสร้างถนนคอนกรีตเสริมเหล็ก หมู่ที่ 9 บ้านโนนสว่างเชื่อมบ้านร่องน้ำขุ่น หมู่ที่ 4 ตำบลห้วยฝ้ายพัฒนา	เพื่อให้ถนนได้มาตรฐาน	ก่อสร้างถนนคอนกรีตเสริมเหล็ก หมู่ที่ 9 บ้านโนนสว่าง เชื่อม บ้านร่องน้ำขุ่น หมู่ที่ 4 ตำบลห้วยฝ้ายพัฒนา ระยะทาง 2,000 เมตร กว้าง 5 เมตร หนา 0.15 เมตร	4,800,000	4,800,000	4,800,000	4,800,000	4,800,000	ร้อยละของประชาชนเดินทางสะดวก	- ทำให้ประชาชนเดินทางสะดวก - ทำให้ลดการเกิดอุบัติเหตุ	กองช่าง/ หน่วยงานที่ อุดหนุน งบประมาณ
9	โครงการก่อสร้างถนนคอนกรีตเสริมเหล็ก หมู่ที่ 1 บ้านโคกจางไปทางบ้านสร้างโอง หมู่ที่ 2 ตำบลโคกจางเชื่อม ต่อหมู่ที่ 8 ตำบลสะพือ อ.ตระการพืชผล จ.อุบลราชธานี	เพื่อให้ถนนได้มาตรฐาน	ก่อสร้างถนนคอนกรีตเสริมเหล็ก หมู่ที่ 1 บ้านโคกจางไปทางบ้านสร้างโอง หมู่ที่ 2 ตำบลโคกจางเชื่อม ต่อหมู่ที่ 8 ตำบลสะพือ ระยะทาง 2,000 เมตร กว้าง 5 เมตร หนา 0.15 เมตร	6,500,000	6,500,000	6,500,000	6,500,000	6,500,000	ร้อยละของประชาชนเดินทางสะดวก	- ทำให้ประชาชนเดินทางสะดวก - ทำให้ลดการเกิดอุบัติเหตุ	กองช่าง/ หน่วยงานที่ อุดหนุน งบประมาณ
10	โครงการก่อสร้างถนนลูกรังพร้อมวางท่อระบายน้ำ คสล.หมู่ที่ 8 จากป่าช้าบ้านน้อยไปทางบ้านหาด ต.ห้วยฝ้าย	เพื่อให้การคมนาคมสะดวก	หมู่ที่ 8 ปรับปรุงถนนลูกรังพร้อมวางท่อระบายน้ำ คสล.จากป่าช้าบ้านน้อยไปทางบ้านหาด ต.ห้วยฝ้าย อ.ตระการพืชผล	1,000,000	1,000,000	1,000,000	1,000,000	1,000,000	ร้อยละของประชาชนเดินทางสะดวก	- ทำให้ประชาชนเดินทางสะดวก	กองช่าง/ หน่วยงานที่ อุดหนุน งบประมาณ

ที่	โครงการ	วัตถุประสงค์	เป้าหมาย (ผลผลิตของโครงการ)	งบประมาณและที่ผ่านมา					ตัวชี้วัด (KPI)	ผลที่คาดว่าจะ จะได้รับ	หน่วยงานที่จะ ขอประสาน
				2566 (บาท)	2567 (บาท)	2568 (บาท)	2569 (บาท)	2570 (บาท)			
11	โครงการก่อสร้างถนน คสล.หมู่ที่ 8 จากป่าช้าบ้านน้อยไปทาง ต.ห้วยฝ้ายพัฒนา	เพื่อให้การคมนาคมสะดวก	ก่อสร้างถนน คสล.หมู่ที่ 8 จากป่าช้าบ้านน้อยไปทาง ต.ห้วยฝ้าย อ.ตระการพืชผล	10,000,000	10,000,000	10,000,000	10,000,000	10,000,000	ร้อยละของประชาชนเดินทางสะดวก	- ทำให้ประชาชนเดินทางสะดวก	กองช่าง/ หน่วยงานที่ อุดหนุน งบประมาณ
12	โครงการก่อสร้างถนน คสล.จากบ้านนาตาลหมู่ที่ 6 ไปบ้านโคกน้อย หมู่ที่ 7	เพื่อให้การคมนาคมสะดวก	หมู่ที่ 6 ก่อสร้างถนน คสล. บ้านนาตาลหมู่ที่ 6 ไปบ้านโคกน้อย หมู่ที่ 7	2,000,000	2,000,000	2,000,000	2,000,000	2,000,000	ร้อยละของประชาชนเดินทางสะดวก	- ทำให้ประชาชนเดินทางสะดวก	กองช่าง/ หน่วยงานที่ อุดหนุน งบประมาณ
13	โครงการก่อสร้างถนนลูกรังบ้านนาตาล หมู่ที่ 6 ไปบ้านนาดอกไม้ ต.ห้วยฝ้ายพัฒนา อ.ตระการพืชผล	เพื่อให้การคมนาคมสะดวก	โครงการก่อสร้างถนนลูกรังบ้านนาตาล หมู่ที่ 6 ไปบ้านนาดอกไม้ ต.ห้วยฝ้ายพัฒนา อ.ตระการพืชผล	1,000,000	1,000,000	1,000,000	1,000,000	1,000,000	ร้อยละของประชาชนเดินทางสะดวก	- ทำให้ประชาชนเดินทางสะดวก -	กองช่าง/ หน่วยงานที่ อุดหนุน งบประมาณ
14	โครงการก่อสร้างถนนลาดยางสายบ้านนาเจริญหมู่ที่ 12 ตำบลโคกจาน เชื่อมบ้านดอนหมู หมู่ที่ 4 ตำบลตระการ อ.ตระการพืชผล จ.อุบลราชธานี	เพื่อให้ถนนได้มาตรฐาน	ก่อสร้างถนนลาดยางสายบ้านนาเจริญหมู่ที่ 12 ตำบลโคกจาน เชื่อมบ้านดอนหมู หมู่ที่ 4 ตำบลตระการ อ.ตระการพืชผล จ.อุบลราชธานี ระยะทางประมาณ 3,800 เมตร ขนาดกว้าง 5 เมตร	11,000,000	11,000,000	11,000,000	11,000,000	11,000,000	จำนวนประชาชนที่สัญจร	ทำให้ประชาชนเดินทางสัญจรไป-มาได้สะดวก รวดเร็วมีความปลอดภัยในชีวิตและทรัพย์สินเพิ่มขึ้น	กองช่าง/อบจ. หน่วยงานที่ อุดหนุน งบประมาณ

ที่	โครงการ	วัตถุประสงค์	เป้าหมาย (ผลผลิตของโครงการ)	งบประมาณและที่ผ่านมา					ตัวชี้วัด (KPI)	ผลที่คาดว่าจะได้รับ	หน่วยงานที่จะขอประสาน
				2566 (บาท)	2567 (บาท)	2568 (บาท)	2569 (บาท)	2570 (บาท)			
15	โครงการก่อสร้างถนนลาดยางจากห้วยไผ่ บ้านน้อย หมู่ที่ 8 ตำบลโคกจางน ไปถนนทางหลวง หมายเลข 2134 ตระการ-ศรีเมืองใหม่ เชื่อมตำบลกุศกร อ.ตระการพืชผล จ.อุบลราชธานี	เพื่อให้ถนนได้มาตรฐาน	ก่อสร้างถนนลาดยางจากห้วยไผ่ บ้านน้อย หมู่ที่ 8 ตำบลโคกจางน ไปถนนทางหลวง หมายเลข 2134 ตระการ-ศรีเมืองใหม่ เชื่อมตำบลกุศกร อ.ตระการพืชผล ระยะทางประมาณ 3,000 เมตร ขนาดกว้าง 5 เมตร	10,500,000	10,500,000	10,500,000	10,500,000	10,500,000	ร้อยละของประชาชนเดินทางสะดวก	ทำให้ประชาชนเดินทางสัญจรไป-มาได้สะดวก รวดเร็วมีความปลอดภัยในชีวิตและทรัพย์สินเพิ่มขึ้น	กองช่าง/อบจ. หน่วยงานที่อุดหนุนงบประมาณ
16	โครงการก่อสร้างถนนลาดยาง เส้นบ้านไร่ตง หมู่ที่ 4 - บ้านโนนยาง หมู่ที่ 11 ตำบลโคกจางน เชื่อมตำบลกุศกร อ.ตระการพืชผล จ.อุบลราชธานี	เพื่อให้ถนนได้มาตรฐาน	ก่อสร้างถนนลาดยางเส้นบ้านไร่ตง หมู่ที่ 4 - บ้านโนนยาง หมู่ที่ 11 ตำบลโคกจางน เชื่อม บ้านลาดสมดี หมู่ที่ 3 ตำบล กุศกร ขนาดกว้าง 5.00 เมตร ยาว 5,600 เมตร	16,800,000	16,800,000	16,800,000	16,800,000	16,800,000	ร้อยละของประชาชนเดินทางสะดวก	ทำให้ประชาชนเดินทางสัญจรไป-มาได้สะดวก รวดเร็วมีความปลอดภัยในชีวิตและทรัพย์สินเพิ่มขึ้น	กองช่าง/ หน่วยงานที่อุดหนุนงบประมาณ

ที่	โครงการ	วัตถุประสงค์	เป้าหมาย (ผลผลิตของโครงการ)	งบประมาณและที่ผ่านมา					ตัวชี้วัด (KPI)	ผลที่คาดว่าจะ จะได้รับ	หน่วยงานที่จะ ขอประสาน
				2566 (บาท)	2567 (บาท)	2568 (บาท)	2569 (บาท)	2570 (บาท)			
17	โครงการก่อสร้างถนนลาดยาง หมู่ที่ 1 บ้านโคกจานไปทางบ้านสร้างโอง หมู่ที่ 2	เพื่อให้ถนนได้มาตรฐาน	ก่อสร้างถนนลาดยาง หมู่ที่ 1 บ้านโคกจานไปทางบ้านสร้างโอง หมู่ที่ 2 ตำบลโคกจาน เชื่อม ต่อหมู่ที่ 8 ตำบลสะพือ ระยะทาง 2,000 เมตร กว้าง 5 เมตร	9,000,000	9,000,000	9,000,000	9,000,000	9,000,000	ร้อยละของประชาชนเดินทางสะดวก	- ทำให้ประชาชนเดินทางสะดวก - ทำให้ลดการเกิดอุบัติเหตุ	กองช่าง/ หน่วยงานที่ อุดหนุน งบประมาณ
18	โครงการก่อสร้างถนนลาดยาง เส้นบ้านสร้างโอง หมู่ที่ 2 - บ้านโคกจาน หมู่ที่ 1 ตำบลโคกจาน เชื่อม ต่อหมู่ที่ 8 ตำบลสะพือ อ.ตระการพืชผล จ.อุบลราชธานี	เพื่อให้ถนนได้มาตรฐาน	โครงการก่อสร้างถนนคอนกรีตเสริมเหล็ก เส้นบ้านสร้างโอง หมู่ที่ 2 - บ้านโคกจาน หมู่ที่ 1 ตำบลโคกจาน เชื่อม ต่อหมู่ที่ 8 ตำบลสะพือ ขนาดกว้าง 5.00 เมตร ยาว 2,000 เมตร	6,000,000	6,000,000	6,000,000	6,000,000	6,000,000	ร้อยละของประชาชนเดินทางสะดวก	ทำให้ประชาชนเดินทางสัญจรไป-มาได้สะดวก รวดเร็วมีความปลอดภัยในชีวิตและทรัพย์สินเพิ่มขึ้น	กองช่าง/ หน่วยงานที่ อุดหนุน งบประมาณ
19	โครงการก่อสร้างถนนลาดยาง จากหมู่ที่ 6 บ้านนาตาล ไปเชื่อมกับ หมู่ที่ 8 บ้านสะพือ ตำบลสะพือ ระยะทางประมาณ 7,000 เมตร กว้างขนาดผิวจราจร 5 เมตร		โครงการก่อสร้างถนนลาดยาง จากหมู่ที่ 6 บ้านนาตาล ไปเชื่อมกับ หมู่ที่ 8 บ้านสะพือ ตำบลสะพือ ระยะทางประมาณ 7,000 เมตร กว้างขนาดผิวจราจร 5 เมตร	21,000,000	21,000,000	21,000,000	21,000,000	21,000,000	ร้อยละของประชาชนเดินทางสะดวก	ทำให้ประชาชนเดินทางสัญจรไป-มาได้สะดวก รวดเร็วมีความปลอดภัยในชีวิตและทรัพย์สินเพิ่มขึ้น	กองช่าง/ หน่วยงานที่ อุดหนุน งบประมาณ

ที่	โครงการ	วัตถุประสงค์	เป้าหมาย (ผลผลิตของโครงการ)	งบประมาณและที่ผ่านมา					ตัวชี้วัด (KPI)	ผลที่คาดว่าจะ จะได้รับ	หน่วยงานที่จะ ขอประสาน
				2566 (บาท)	2567 (บาท)	2568 (บาท)	2569 (บาท)	2570 (บาท)			
20	โครงการก่อสร้างถนนพาราไดน ซีเมนต์เส้นจากปากทางบ้านนาเจริญ หมู่ที่ 12 ไปบ้านนาเจริญ	เพื่อให้ถนนได้ มาตรฐาน	ก่อสร้างถนนพาราไดน ซีเมนต์สายจากปากทาง บ้านนาเจริญหมู่ที่ 12 ไป บ้านนาเจริญ	500,000	500,000	500,000	500,000	500,000	ร้อยละของ ประชาชนเดินทาง สะดวก	- ทำให้ประชาชน เดินทางสะดวก ลดการเกิดอุบัติเหตุ	กองช่าง/ หน่วยงานที่ อุดหนุน งบประมาณ
21	โครงการก่อสร้างถนนพาราไดน ซีเมนต์สายจากหมู่ที่ 6 บ้านนาตาล ไป หมู่ที่ 8 บ้านสะพือ ตำบลสะพือ	เพื่อให้ถนนได้ มาตรฐาน	ก่อสร้างถนนพาราไดน ซีเมนต์ จากหมู่ที่ 6 บ้านนา ตาล ไปเชื่อมกับ หมู่ที่ 8 บ้านสะพือ ตำบลสะพือ	500,000	500,000	500,000	500,000	500,000	ร้อยละของ ประชาชนเดินทาง สะดวก	- ทำให้ประชาชน เดินทางสะดวก ลดการเกิดอุบัติเหตุ	กองช่าง/ หน่วยงานที่ อุดหนุน งบประมาณ
22	โครงการก่อสร้างถนนพาราไดน ซีเมนต์สายจากบ้านโนนยาง หมู่11 ไปถนนสายตระการ-ศรีเมืองใหม่	เพื่อให้ถนนได้ มาตรฐาน	ก่อสร้างถนนพาราไดน ซีเมนต์สาย จากบ้านโนน ยาง หมู่ 11 ไปถนนสาย ตระการ-ศรีเมืองใหม่	2,000,000	2,000,000	2,000,000	2,000,000	2,000,000	ร้อยละของ ประชาชนเดินทาง สะดวก	- ทำให้ประชาชน เดินทางสะดวก ลดการเกิดอุบัติเหตุ	กองช่าง/ หน่วยงานที่ อุดหนุน งบประมาณ
23	โครงการก่อสร้างถนนพาราไดน ซีเมนต์สายจากปากทางโรงเรียน บ้านโคกใหญ่ เชื่อมบ้านสร้างเอง หมู่ที่ 2	เพื่อให้ถนนได้ มาตรฐาน	ก่อสร้างถนนพาราไดน ซีเมนต์จากปากทาง โรงเรียนบ้านโคกใหญ่ เชื่อม บ้านสร้างเอง หมู่ที่ 2	500,000	500,000	500,000	500,000	500,000	ร้อยละของ ประชาชนเดินทาง สะดวก	- ทำให้ประชาชน เดินทางสะดวก ลดการเกิดอุบัติเหตุ	กองช่าง/ หน่วยงานที่ อุดหนุน งบประมาณ

ที่	โครงการ	วัตถุประสงค์	เป้าหมาย (ผลผลิตของโครงการ)	งบประมาณและที่ผ่านมา					ตัวชี้วัด (KPI)	ผลที่คาดว่าจะ จะได้รับ	หน่วยงานที่จะ ขอประสาน
				2566 (บาท)	2567 (บาท)	2568 (บาท)	2569 (บาท)	2570 (บาท)			
24	โครงการก่อสร้างถนนพาราไดนซีเมนต์สายบ้านโคกจาน หมู่ที่ 1 เชื่อมบ้านสร้างโอง หมู่ที่ 2	เพื่อให้ถนนได้มาตรฐาน	ก่อสร้างถนนพาราไดนซีเมนต์สายบ้านโคกจาน หมู่ที่ 1 เชื่อมบ้านสร้างโอง หมู่ที่ 2	500,000	500,000	500,000	500,000	500,000	ร้อยละของประชาชนเดินทางสะดวก	- ทำให้ประชาชนเดินทางสะดวก ลดการเกิดอุบัติเหตุ	กองช่าง/ หน่วยงานที่ อุดหนุน งบประมาณ
25	โครงการก่อสร้างถนนพาราไดนซีเมนต์สายบ้านแอมเจริญ หมู่ 10 ไปทางบ้านเป็ด ตำบลนาคาย อ.तालสุ่ม	เพื่อให้ถนนได้มาตรฐาน	ก่อสร้างถนนพาราไดนซีเมนต์สายบ้านแอมเจริญ หมู่ 10 ไปทางบ้านเป็ด ตำบลนาคาย อ.तालสุ่ม	500,000	500,000	500,000	500,000	500,000	ร้อยละของประชาชนเดินทางสะดวก	- ทำให้ประชาชนเดินทางสะดวก ลดการเกิดอุบัติเหตุ	กองช่าง/ หน่วยงานที่ อุดหนุน งบประมาณ
26	โครงการก่อสร้างถนนพาราไดนซีเมนต์สายบ้านน้อย หมู่ที่ 8 จากป่าช้าไปทางนาขายเพียงไปทางตำบลห้วยฝ้าย	เพื่อให้ถนนได้มาตรฐาน	ก่อสร้างถนนพาราไดนซีเมนต์สายบ้านน้อย หมู่ที่ 8 จากป่าช้าไปทางนาขายเพียงไปทางตำบลห้วยฝ้าย	500,000	500,000	500,000	500,000	500,000	ร้อยละของประชาชนเดินทางสะดวก	- ทำให้ประชาชนเดินทางสะดวก ลดการเกิดอุบัติเหตุ	กองช่าง/ หน่วยงานที่ อุดหนุน งบประมาณ
27	โครงการก่อสร้างถนนพาราไดนซีเมนต์สายบ้านนาเจริญ หมู่ที่ 12 ไปตำบลตระการ	เพื่อให้ถนนได้มาตรฐาน	ก่อสร้างถนนพาราไดนซีเมนต์สายบ้านนาเจริญ หมู่ที่ 12 ไปตำบลตระการ	500,000	500,000	500,000	500,000	500,000	ร้อยละของประชาชนเดินทางสะดวก	- ทำให้ประชาชนเดินทางสะดวก ลดการเกิดอุบัติเหตุ	กองช่าง/ หน่วยงานที่ อุดหนุน งบประมาณ
28	โครงการก่อสร้างถนนพาราไดนซีเมนต์สายบ้านไร่ตรง หมู่ 4 เชื่อมบ้านโนนยาง หมู่ที่ 11	เพื่อให้ถนนได้มาตรฐาน	ก่อสร้างถนนพาราไดนซีเมนต์สายบ้านไร่ตรง หมู่ 4 เชื่อมบ้านโนนยาง หมู่ที่ 11	500,000	500,000	500,000	500,000	500,000	ร้อยละของประชาชนเดินทางสะดวก	- ทำให้ประชาชนเดินทางสะดวก ลดการเกิดอุบัติเหตุ	กองช่าง/ หน่วยงานที่ อุดหนุน งบประมาณ

ที่	โครงการ	วัตถุประสงค์	เป้าหมาย (ผลผลิตของโครงการ)	งบประมาณและที่ผ่านมา					ตัวชี้วัด (KPI)	ผลที่คาดว่าจะ จะได้รับ	หน่วยงานที่จะ ขอประสาน
				2566 (บาท)	2567 (บาท)	2568 (บาท)	2569 (บาท)	2570 (บาท)			
29	โครงการก่อสร้างถนนพาราไดนซีเมนต์สายบ้านสร้างโอง หมู่ 2 ไปทางโรงเรียนบ้านโคกใหญ่	เพื่อให้ถนนได้มาตรฐาน	ก่อสร้างถนนพาราไดนซีเมนต์สายบ้านสร้างโอง หมู่ 2 ไปทางโรงเรียนบ้านโคกใหญ่	500,000	500,000	500,000	500,000	500,000	ร้อยละของประชาชนเดินทางสะดวก	- ทำให้ประชาชนเดินทางสะดวก ลดการเกิดอุบัติเหตุ	กองช่าง/ หน่วยงานที่ อุดหนุน งบประมาณ
30	โครงการก่อสร้างถนนพาราไดนซีเมนต์สายบ้านสร้างโอง หมู่ที่ 2 ไปทางบ้านโคกจาน	เพื่อให้ถนนได้มาตรฐาน	ก่อสร้างถนนพาราไดนซีเมนต์สายบ้านสร้างโอง หมู่ที่ 2 ไปทางบ้านโคกจาน	500,000	500,000	500,000	500,000	500,000	ร้อยละของประชาชนเดินทางสะดวก	- ทำให้ประชาชนเดินทางสะดวก ลดการเกิดอุบัติเหตุ	กองช่าง/ หน่วยงานที่ อุดหนุน งบประมาณ
31	โครงการก่อสร้างสะพานข้ามลำห้วยไผ่ (หมู่ 8บ้านน้อย - หมู่ 11บ้านโนนยาง) ต.โคกจาน เชื่อมต่อ หมู่ที่ 3 ตำบลกุศกร และ หมู่ที่ 4 ตำบลตากแดด อ.ตระการพืชผล	เพื่อให้การสัญจรคมนาคมสะดวกปลอดภัย	ก่อสร้างสะพานข้ามลำห้วยไผ่ (หมู่ 8บ้านน้อย - หมู่ 11บ้านโนนยาง) ต.โคกจาน เชื่อมต่อ หมู่ที่ 3 ตำบลกุศกร และ หมู่ที่ 4 ตำบลตากแดด อ.ตระการพืชผล ขนาดกว้าง 6 เมตร ยาว 12 เมตร (ตามแบบกรมทางหลวงชนบท	5,000,000	5,000,000	5,000,000	5,000,000	5,000,000	จำนวนประชาชนที่สัญจร	ทำให้ประชาชนเดินทางสัญจรไปมาได้สะดวก รวดเร็วมีความปลอดภัยในชีวิตและทรัพย์สินเพิ่มขึ้น	กองช่าง/ หน่วยงานที่ อุดหนุน งบประมาณ
32	โครงการปรับปรุงซ่อมแซมชั้นโครงสร้างทางดินซีเมนต์ผสมโพลีเมอร์ ถนนเส้นปากทางบ้านนาเจริญ หมู่ 12 ไปบ้านนาเจริญ	เพื่อให้ถนนได้มาตรฐาน	ปรับปรุงซ่อมแซมชั้นโครงสร้างทางดินซีเมนต์ผสมโพลีเมอร์ ถนนเส้นปากทางบ้านนาเจริญ หมู่ 12 ไปบ้านนาเจริญ	9,000,000	9,000,000	9,000,000	9,000,000	9,000,000	ร้อยละของประชาชนเดินทางสะดวก	- ทำให้ประชาชนเดินทางสะดวก ลดการเกิดอุบัติเหตุ	กองช่าง/ หน่วยงานที่ อุดหนุน งบประมาณ

ที่	โครงการ	วัตถุประสงค์	เป้าหมาย (ผลผลิตของโครงการ)	งบประมาณและที่ผ่านมา					ตัวชี้วัด (KPI)	ผลที่คาดว่าจะได้รับ	หน่วยงานที่จะขอประสาน
				2566 (บาท)	2567 (บาท)	2568 (บาท)	2569 (บาท)	2570 (บาท)			
33	โครงการปรับปรุงซ่อมแซมชั้น โครงสร้างทางดินซีเมนต์ผสมโพลีเมอร์ ถนนเส้นบ้านโนนยาง หมู่ที่ 11 เชื่อม ปากทางถนนตระการ-ศรีเมืองใหม่	เพื่อให้ถนนได้มาตรฐาน	ปรับปรุงซ่อมแซมชั้น โครงสร้างทางดินซีเมนต์ผสม โพลีเมอร์ ถนนเส้นบ้านโนน ยาง หมู่ที่ 11 เชื่อมปากทาง ถนนตระการ-ศรีเมืองใหม่	9,000,000	9,000,000	9,000,000	9,000,000	9,000,000	ร้อยละของ ประชาชนเดินทาง สะดวก	- ทำให้ประชาชน เดินทางสะดวก ลดการเกิดอุบัติเหตุ	กองช่าง/ หน่วยงานที่ อุดหนุน งบประมาณ
34	โครงการปรับปรุงซ่อมแซมชั้น โครงสร้างทางดินซีเมนต์ผสมโพลีเมอร์ ถนนเส้นบ้านนาตาล หมู่ที่ 6 ไปทาง ตำบลสะพือ	เพื่อให้ถนนได้มาตรฐาน	ปรับปรุงซ่อมแซมชั้น โครงสร้างทางดินซีเมนต์ผสม โพลีเมอร์ ถนนเส้นบ้านนา ตาล หมู่ที่ 6 ไปตำบลสะพือ	9,000,000	9,000,000	9,000,000	9,000,000	9,000,000	ร้อยละของ ประชาชนเดินทาง สะดวก	- ทำให้ประชาชน เดินทางสะดวก ลดการเกิดอุบัติเหตุ	กองช่าง/ หน่วยงานที่ อุดหนุน งบประมาณ
35	โครงการปรับปรุงซ่อมแซมชั้น โครงสร้างทางดินซีเมนต์ผสมโพลีเมอร์ ถนนเส้นบ้านโคกจาน หมู่ที่ 1ไปทาง บ้านสร้างโอง หมู่ที่ 2	เพื่อให้ถนนได้มาตรฐาน	ปรับปรุงซ่อมแซมชั้น โครงสร้างทางดินซีเมนต์ผสม โพลีเมอร์ถนนเส้นบ้านโคก จาน หมู่ที่ 1ไปทางบ้านสร้าง โอง หมู่ที่ 2	9,000,000	9,000,000	9,000,000	9,000,000	9,000,000	ร้อยละของ ประชาชนเดินทาง สะดวก	- ทำให้ประชาชน เดินทางสะดวก ลดการเกิดอุบัติเหตุ	กองช่าง/ หน่วยงานที่ อุดหนุน งบประมาณ
36	โครงการปรับปรุงซ่อมแซมชั้น โครงสร้างทางดินซีเมนต์ผสมโพลีเมอร์ ถนนเส้นหน้าโรงเรียนบ้านโคกใหญ่	เพื่อให้ถนนได้มาตรฐาน	ปรับปรุงซ่อมแซมชั้น โครงสร้างทางดินซีเมนต์ผสม โพลีเมอร์ถนนเส้นหน้า โรงเรียนบ้านโคกใหญ่ไปทาง บ้านสร้างโอง	6,000,000	6,000,000	6,000,000	6,000,000	6,000,000	ร้อยละของ ประชาชนเดินทาง สะดวก	- ทำให้ประชาชน เดินทางสะดวก ลดการเกิดอุบัติเหตุ	กองช่าง/ หน่วยงานที่ อุดหนุน งบประมาณ

ที่	โครงการ	วัตถุประสงค์	เป้าหมาย (ผลผลิตของโครงการ)	งบประมาณและที่ผ่านมา					ตัวชี้วัด (KPI)	ผลที่คาดว่าจะ จะได้รับ	หน่วยงานที่จะ ขอประสาน
				2566 (บาท)	2567 (บาท)	2568 (บาท)	2569 (บาท)	2570 (บาท)			
37	โครงการก่อสร้างถนนคอนกรีตเสริมเหล็ก หมู่ที่ 9 ไปหมู่ที่ 11 ตำบลโคกจาน (เส้นใต้วัดบ้านโนนสว่าง) เชื่อมตำบลกุศกร อ.ตระการพืชผล จ.อุบลราชธานี	เพื่อให้ถนนได้มาตรฐาน	ก่อสร้างถนนคอนกรีตเสริมเหล็ก หมู่ที่ 9 ไปหมู่ที่ 11 ตำบลโคกจาน(เส้นใต้วัดบ้านโนนสว่าง) ระยะทาง 2,000 เมตร กว้าง 5 เมตร. หนา 0.15 เมตร	6,500,000	6,500,000	6,500,000	6,500,000	6,500,000	ร้อยละของประชาชนเดินทางสะดวก	- ทำให้ประชาชนเดินทางสะดวก - ทำให้ลดการเกิดอุบัติเหตุ	กองช่าง/ หน่วยงานที่ อุดหนุน งบประมาณ
38	โครงการก่อสร้างถนนลาดยาง เส้นบ้านโนนสว่าง หมู่ที่ 9 - บ้านโนนยาง หมู่ที่ 11 ตำบลโคกจาน (เส้นใต้วัดบ้านโนนสว่าง) เชื่อมตำบลกุศกร อ.ตระการพืชผล จ.อุบลราชธานี	เพื่อให้ถนนได้มาตรฐาน	ก่อสร้างถนนลาดยาง เส้นบ้านโนนสว่าง หมู่ที่ 9 - บ้านโนนยาง หมู่ที่ 11 ตำบลโคกจาน เชื่อม บ้านลาดสมดี หมู่ที่ 3 ตำบลกุศกร ขนาดกว้าง 5.00 เมตร ยาว 2,000 เมตร	6,000,000	6,000,000	6,000,000	6,000,000	6,000,000	ร้อยละของประชาชนเดินทางสะดวก	ทำให้ประชาชนเดินทางสัญจรไป-มาได้สะดวก รวดเร็วมีความปลอดภัยในชีวิตและทรัพย์สินเพิ่มขึ้น	กองช่าง/ หน่วยงานที่ อุดหนุน งบประมาณ
39	โครงการก่อสร้างถนนคอนกรีตเสริมเหล็ก หมู่ที่ 5 ไปบ้านสร้างโอง หมู่ที่ 2 ตำบลโคกจาน	เพื่อให้ถนนได้มาตรฐาน	ก่อสร้างถนนคอนกรีตเสริมเหล็ก หมู่ที่ 5 ไปบ้านสร้างโอง หมู่ที่ 2 กว้าง 5.00 เมตร ยาว 1,900. เมตร หนา 0.15 เมตร	4,700,000	4,700,000	4,700,000	4,700,000	4,700,000	ร้อยละของประชาชนเดินทางสะดวก	- ทำให้ประชาชนเดินทางสะดวก - ทำให้ลดการเกิดอุบัติเหตุ	กองช่าง/ หน่วยงานที่ อุดหนุน งบประมาณ

ที่	โครงการ	วัตถุประสงค์	เป้าหมาย (ผลผลิตของโครงการ)	งบประมาณและที่ผ่านมา					ตัวชี้วัด (KPI)	ผลที่คาดว่าจะ จะได้รับ	หน่วยงานที่จะ ขอประสาน
				2566 (บาท)	2567 (บาท)	2568 (บาท)	2569 (บาท)	2570 (บาท)			
40	โครงการก่อสร้างถนนคอนกรีตเสริมเหล็ก หมู่ที่ 12 (บริเวณปากทางเข้าหมู่บ้าน) ไปเชื่อมต่อ ตำบลตระการ	เพื่อให้ถนนได้มาตรฐาน	ก่อสร้างถนนคอนกรีตเสริมเหล็ก หมู่ที่ 12 (บริเวณปากทางเข้าหมู่บ้าน)ไปเชื่อมต่อตำบลตระการ กว้าง 5.00 เมตร ยาว 3,800 เมตร หนา 0.15 เมตร	11,800,000	11,800,000	11,800,000	11,800,000	11,800,000	ร้อยละของประชาชนเดินทางสะดวก	- ทำให้ประชาชนเดินทางสะดวก - ทำให้ลดการเกิดอุบัติเหตุ	กองช่าง/ หน่วยงานที่ อุดหนุน งบประมาณ
41	โครงการก่อสร้างถนนลาดยาง หมู่ที่ 12 (บริเวณปากทางเข้าหมู่บ้าน) บ้านนาเจริญ ต.โคกจาน ไปเชื่อมต่อ หมู่ที่ 4 บ้านดอนหมู ตำบลตระการ	เพื่อให้ถนนได้มาตรฐาน	ก่อสร้างถนนลาดยาง หมู่ที่ 12 (บริเวณปากทางเข้าหมู่บ้าน) บ้านนาเจริญ ต.โคกจาน เชื่อมบ้านดอนหมู หมู่ที่ 4 ตำบลตระการ ขนาดกว้าง 5.00 เมตร ยาว 3,800 เมตร	11,400,000	11,400,000	11,400,000	11,400,000	11,400,000	ร้อยละของประชาชนเดินทางสะดวก	- ทำให้ประชาชนเดินทางสะดวก - ทำให้ลดการเกิดอุบัติเหตุ	กองช่าง/ หน่วยงานที่ อุดหนุน งบประมาณ
42	โครงการถนนหินคลุก จากหมู่ที่ 2 บ้านสร้างโอง ไปทางสำนักสงฆ์วัดป่าภูธร	เพื่อให้ถนนได้มาตรฐาน	โครงการถนนหินคลุก จากหมู่ที่ 2 บ้านสร้างโอง ไปทางสำนักสงฆ์วัดป่าภูธร	500,000	500,000	500,000	500,000	500,000	ร้อยละของประชาชนเดินทางสะดวก	- ทำให้ประชาชนเดินทางสะดวก - ทำให้ลดการเกิดอุบัติเหตุ	กองช่าง/ หน่วยงานที่ อุดหนุน งบประมาณ

ที่	โครงการ	วัตถุประสงค์	เป้าหมาย (ผลผลิตของโครงการ)	งบประมาณและที่ผ่านมา					ตัวชี้วัด (KPI)	ผลที่คาดว่าจะ จะได้รับ	หน่วยงานที่จะ ขอประสาน
				2566 (บาท)	2567 (บาท)	2568 (บาท)	2569 (บาท)	2570 (บาท)			
43	โครงการถนนหินคลุก จากหมู่ที่ 2 บ้านสร้างโอง เส้นใต้หมู่บ้าน ไปทางสำนักสงฆ์วัดป่าภูธร	เพื่อให้ถนนได้มาตรฐาน	โครงการถนนหินคลุก จากหมู่ที่ 2 บ้านสร้างโอง เส้นใต้หมู่บ้าน ไปทางสำนักสงฆ์วัดป่าภูธร	500,000	500,000	500,000	500,000	500,000	ร้อยละของประชาชนเดินทางสะดวก	- ทำให้ประชาชนเดินทางสะดวก - ทำให้ลดการเกิดอุบัติเหตุ	กองช่าง/ หน่วยงานที่ อุดหนุน งบประมาณ
44	โครงการถนนหินคลุก จากหมู่ที่ 6 บ้านนาตาล ไปทางสำนักสงฆ์วัดป่าภูธร	เพื่อให้ถนนได้มาตรฐาน	โครงการถนนหินคลุก จากหมู่ที่ 6 บ้านนาตาล ไปทางสำนักสงฆ์วัดป่าภูธร	500,000	500,000	500,000	500,000	500,000	ร้อยละของประชาชนเดินทางสะดวก	- ทำให้ประชาชนเดินทางสะดวก - ทำให้ลดการเกิดอุบัติเหตุ	กองช่าง/ หน่วยงานที่ อุดหนุน งบประมาณ
45	โครงการถนนหินคลุก จากหมู่ที่ 10 บ้านแอมเจริญ ไปทางบ้านนาเจริญ หมู่ที่ 12	เพื่อให้ถนนได้มาตรฐาน	โครงการถนนหินคลุก จากหมู่ที่ 10 บ้านแอมเจริญ ไปทางบ้านนาเจริญ หมู่ที่ 12	500,000	500,000	500,000	500,000	500,000	ร้อยละของประชาชนเดินทางสะดวก	- ทำให้ประชาชนเดินทางสะดวก - ทำให้ลดการเกิดอุบัติเหตุ	กองช่าง/ หน่วยงานที่ อุดหนุน งบประมาณ
46	โครงการถนนหินคลุก จากหมู่ที่ 8 บ้านน้อย ไปทางตำบลห้วยฝ้าย	เพื่อให้ถนนได้มาตรฐาน	โครงการถนนหินคลุก จากหมู่ที่ 8 บ้านน้อย ไปทางตำบลห้วยฝ้าย	500,000	500,000	500,000	500,000	500,000	ร้อยละของประชาชนเดินทางสะดวก	- ทำให้ประชาชนเดินทางสะดวก - ทำให้ลดการเกิดอุบัติเหตุ	กองช่าง/ หน่วยงานที่ อุดหนุน งบประมาณ
47	โครงการถนนหินคลุก จากหมู่ที่ 10 โรงเรียนบ้านแอมเจริญ ไปทางตำบลนาคาย	เพื่อให้ถนนได้มาตรฐาน	โครงการถนนหินคลุก จากหมู่ที่ 10 โรงเรียนบ้านแอมเจริญ ไปทางตำบลนาคาย	500,000	500,000	500,000	500,000	500,000	ร้อยละของประชาชนเดินทางสะดวก	- ทำให้ประชาชนเดินทางสะดวก - ทำให้ลดการเกิดอุบัติเหตุ	กองช่าง/ หน่วยงานที่ อุดหนุน งบประมาณ

ที่	โครงการ	วัตถุประสงค์	เป้าหมาย (ผลผลิตของโครงการ)	งบประมาณและที่ผ่านมา					ตัวชี้วัด (KPI)	ผลที่คาดว่าจะ จะได้รับ	หน่วยงานที่จะ ขอประสาน
				2566 (บาท)	2567 (บาท)	2568 (บาท)	2569 (บาท)	2570 (บาท)			
48	โครงการถนนหินคลุก จากหมู่ที่ 10 วัดบ้านแอมเจริญri ไปทางตำบลห้วยฝ้ายพัฒนา	เพื่อให้ถนนได้มาตรฐาน	โครงการถนนหินคลุก จากหมู่ที่ 10 วัดบ้านแอมเจริญri ไปทางตำบลห้วยฝ้ายพัฒนา	500,000	500,000	500,000	500,000	500,000	ร้อยละของประชาชนเดินทางสะดวก	- ทำให้ประชาชนเดินทางสะดวก - ทำให้ลดการเกิดอุบัติเหตุ	กองช่าง/ หน่วยงานที่ อุดหนุน งบประมาณ
49	โครงการถนนหินคลุกภายในพื้นที่หมู่ที่ 1-12 ตำบลโคกจาน	เพื่อให้ถนนได้มาตรฐาน	โครงการถนนหินคลุกภายในพื้นที่ หมู่ที่ 1-12 ตำบลโคกจาน	500,000	500,000	500,000	500,000	500,000	ร้อยละของประชาชนเดินทางสะดวก	- ทำให้ประชาชนเดินทางสะดวก - ทำให้ลดการเกิดอุบัติเหตุ	กองช่าง/ หน่วยงานที่ อุดหนุน งบประมาณ
50	โครงการก่อสร้างถนนพาราแอสฟัลต์คอนกรีตชั้นพื้นทางดินซีเมนต์ปรับปรุงคุณภาพด้วยยางธรรมชาติ (สายระหว่างบ้านนาตาล หมู่ที่ 6 ไปทางตำบลสะพือ) อ.ตระการพืชผล จ.อุบลราชธานี ขนาดกว้าง 5.00 ม.ยาว 2,200 ม. หนา 0.05 ม.ตามแบบ อบต.กำหนด	เพื่อให้ประชาชนสะดวกในการคมนาคม	ก่อสร้างถนนพาราแอสฟัลต์คอนกรีตชั้นพื้นทางดินซีเมนต์ปรับปรุงคุณภาพด้วยยางธรรมชาติ (สายระหว่างบ้านนาตาล หมู่ที่ 6 ไปทางตำบลสะพือ) อ.ตระการพืชผล จ.อุบลราชธานี ขนาดกว้าง 5.00 ม.ยาว 2,200 ม. หนา 0.05 ม.	10,000,000	10,000,000	10,000,000	10,000,000	10,000,000	ร้อยละของประชาชนที่ได้รับประโยชน์	ประชาชนเดินทางสะดวก	กองช่าง/ หน่วยงานที่ อุดหนุน งบประมาณ

ที่	โครงการ	วัตถุประสงค์	เป้าหมาย (ผลผลิตของโครงการ)	งบประมาณและที่ผ่านมา					ตัวชี้วัด (KPI)	ผลที่คาดว่าจะได้รับ	หน่วยงานที่จะขอประสาน
				2566 (บาท)	2567 (บาท)	2568 (บาท)	2569 (บาท)	2570 (บาท)			
51	โครงการก่อสร้างถนนพาราแอสฟัลต์คอนกรีตชั้นพื้นทางดินซีเมนต์ปรับปรุงคุณภาพด้วยยางธรรมชาติ สายระหว่างบ้านไร่คง หมู่ที่ 4 ไปหมู่ที่ 11 บ้านโนนยาง ต.โคกจาน อ.ตระการพืชผล จ.อุบลราชธานี ขนาดกว้าง 5.00 ม.ยาว 2,200 ม. หนา 0.05 ม.ตามแบบ อบต.กำหนด	เพื่อให้ประชาชนสะดวกในการคมนาคม	ก่อสร้างถนนพาราแอสฟัลต์คอนกรีตชั้นพื้นทางดินซีเมนต์ปรับปรุงคุณภาพด้วยยางธรรมชาติ สายระหว่างบ้านไร่คง หมู่ที่ 4 ไปหมู่ที่ 11 บ้านโนนยาง ต.โคกจาน อ.ตระการพืชผล จ.อุบลราชธานี ขนาดกว้าง 5.00 ม.ยาว 2,200 ม. หนา 0.05 ม.	10,000,000	10,000,000	10,000,000	10,000,000	10,000,000	ร้อยละของประชาชนที่ได้รับประโยชน์	ประชาชนเดินทางสะดวก	กองช่าง/หน่วยงานที่อุดหนุนงบประมาณ
52	โครงการก่อสร้างถนนพาราแอสฟัลต์คอนกรีตชั้นพื้นทางดินซีเมนต์ปรับปรุงคุณภาพด้วยยางธรรมชาติ สายระหว่างบ้านแอมเจริญ หมู่ที่ 10 ไปเชื่อม ต.นาคาย อ.ตาลชุม จ.อุบลราชธานี ขนาดกว้าง 5.00 ม.ยาว 2,200 ม. หนา 0.05 ม.ตามแบบ อบต.กำหนด	เพื่อให้ประชาชนสะดวกในการคมนาคม	ก่อสร้างถนนพาราแอสฟัลต์คอนกรีตชั้นพื้นทางดินซีเมนต์ปรับปรุงคุณภาพด้วยยางธรรมชาติ สายระหว่างบ้านแอมเจริญ หมู่ที่ 10 ไปเชื่อม ต.นาคาย อ.ตาลชุม จ.อุบลราชธานี ขนาดกว้าง 5.00 ม.ยาว 2,200 ม. หนา 0.05 ม.ตามแบบ อบต.กำหนด	10,000,000	10,000,000	10,000,000	10,000,000	10,000,000	ร้อยละของประชาชนที่ได้รับประโยชน์	ประชาชนเดินทางสะดวก	กองช่าง/หน่วยงานที่อุดหนุนงบประมาณ
53	โครงการก่อสร้างถนนพาราแอสฟัลติก (Hot Mix) ภายในพื้นที่หมู่ 1-12 ตำบลโคกจาน	เพื่อให้ประชาชนสะดวกในการคมนาคม	ก่อสร้างถนนพาราแอสฟัลติก (Hot Mix) ภายในพื้นที่หมู่ 1-12 ตำบลโคกจาน	10,000,000	10,000,000	10,000,000	10,000,000	10,000,000	ร้อยละของประชาชนที่ได้รับประโยชน์	ประชาชนเดินทางสะดวก	กองช่าง/หน่วยงานที่อุดหนุนงบประมาณ
54	โครงการก่อสร้างถนนผิวจราจรแอสฟัลต์คอนกรีตสายบ้านนาตาล หมู่ที่ 6 ต.โคกจาน เชื่อม ต.สะพือ	เพื่อให้ประชาชนสะดวกในการคมนาคม	โครงการก่อสร้างถนนผิวจราจรแอสฟัลต์คอนกรีตสายบ้านนาตาล หมู่ที่ 6 ต.โคกจาน เชื่อม ต.สะพือ	9,000,000	9,000,000	9,000,000	9,000,000	9,000,000	ร้อยละของประชาชนที่ได้รับประโยชน์	ประชาชนเดินทางสะดวก	กองช่าง/หน่วยงานที่อุดหนุนงบประมาณ

ที่	โครงการ	วัตถุประสงค์	เป้าหมาย (ผลผลิตของโครงการ)	งบประมาณและที่ผ่านมา					ตัวชี้วัด (KPI)	ผลที่คาดว่าจะ จะได้รับ	หน่วยงานที่จะ ขอประสาน
				2566 (บาท)	2567 (บาท)	2568 (บาท)	2569 (บาท)	2570 (บาท)			
55	โครงการก่อสร้างถนนผิวจราจร แอสฟัลต์คอนกรีตสายบ้านไร่ตง หมู่ ที่ 4 ไป หมู่ที่ 11 บ้านโนนยาง เชื่อม ตำบลกุศกร	เพื่อให้ประชาชน สะดวกในการ คมนาคม	โครงการก่อสร้างถนนผิว จราจรแอสฟัลต์คอนกรีต สายบ้านไร่ตง หมู่ที่ 4 ไป หมู่ที่ 11 บ้านโนนยาง เชื่อมตำบลกุศกร	9,000,000	9,000,000	9,000,000	9,000,000	9,000,000	ร้อยละของ ประชาชนที่ได้รับ ประโยชน์	ประชาชนเดินทาง สะดวก	กองช่าง/ หน่วยงานที่ อุดหนุน งบประมาณ
56	โครงการก่อสร้างถนนผิวจราจร แอสฟัลต์คอนกรีตสายบ้านน้อยหมู่ที่ 8 ต.โคกจาน เชื่อม ตำบลห้วยฝ้าย	เพื่อให้ประชาชน สะดวกในการ คมนาคม	โครงการก่อสร้างถนนผิว จราจรแอสฟัลต์คอนกรีต สายบ้านน้อยหมู่ที่ 8 ต.โคก จาน เชื่อม ตำบลห้วยฝ้าย	9,000,000	9,000,000	9,000,000	9,000,000	9,000,000	ร้อยละของ ประชาชนที่ได้รับ ประโยชน์	ประชาชนเดินทาง สะดวก	กองช่าง/ หน่วยงานที่ อุดหนุน งบประมาณ
57	โครงการก่อสร้างถนนผิวจราจร แอสฟัลต์ภายในพื้นที่ หมู่ที่ 1-12 ตำบลโคกจาน	เพื่อให้ประชาชน สะดวกในการ คมนาคม	โครงการก่อสร้างถนนผิว จราจรแอสฟัลต์ภายในพื้นที่ หมู่ที่ 1-12 ตำบลโคกจาน	9,000,000	9,000,000	9,000,000	9,000,000	9,000,000	ร้อยละของ ประชาชนที่ได้รับ ประโยชน์	ประชาชนเดินทาง สะดวก	กองช่าง/ หน่วยงานที่ อุดหนุน งบประมาณ

รายละเอียดโครงการพัฒนา
แผนพัฒนาท้องถิ่น (พ.ศ. 2566 - 2570)

สำหรับ โครงการที่เกินศักยภาพขององค์กรปกครองส่วนท้องถิ่น (ที่ใช้สำหรับการประสานแผนพัฒนาท้องถิ่น)
องค์การบริหารส่วนตำบลโคกจาน อำเภอตระการพืชผล จังหวัดอุบลราชธานี

แบบ ผ. 02/2

ก. ยุทธศาสตร์จังหวัดที่ 1 การพัฒนาเมืองน่าอยู่ทันสมัย

ข. ยุทธศาสตร์การพัฒนาของ อปท. ในเขตจังหวัดที่ 2 การพัฒนาโครงสร้างพื้นฐาน

2.ยุทธศาสตร์การพัฒนาสังคมและคุณภาพชีวิต

1.1 แผนงาน เเคะและชุมชน

ที่	โครงการ	วัตถุประสงค์	เป้าหมาย (ผลผลิตของโครงการ)	งบประมาณและที่ผ่านมา					ตัวชี้วัด (KPI)	ผลที่คาดว่าจะ จะได้รับ	หน่วยงาน รับผิดชอบหลัก
				2566 (บาท)	2567 (บาท)	2568 (บาท)	2569 (บาท)	2570 (บาท)			
1	โครงการติดตั้งไฟฟ้าส่องสว่างหมู่ที่ 7 บ้านโคกน้อย บริเวณทางโค้งหน้าบ้านนายนี้ไปทางที่พักสงฆ์โนนค้อ (แบบกรมทางหลวง)	เพื่อความปลอดภัยในชีวิตและทรัพย์สินของประชาชน	หมู่ที่ 7 ติดตั้งไฟฟ้าส่องสว่างบริเวณทางโค้งหน้าบ้านนายนี้ไปทางที่พักสงฆ์โนนค้อ หมู่ที่ 7 บ้านโคกน้อย (แบบกรมทางหลวง)	1,000,000	1,000,000	1,000,000	1,000,000	1,000,000	จำนวนประชาชนที่ได้รับประโยชน์	มีแสงสว่างส่องในที่อันตราย	กองช่าง/ หน่วยงานที่ อุดหนุน งบประมาณ
2	โครงการติดตั้งโคมไฟฟ้าส่องสว่างหมู่ที่ 5 บริเวณหน้าวัดบ้านโคกใหญ่ และหน้าโรงเรียนบ้านโคกใหญ่ (แบบกรมทางหลวง)	เพื่อความปลอดภัยในชีวิตและทรัพย์สินของประชาชน	หมู่ที่ 5 ติดตั้งโคมไฟฟ้าส่องสว่าง หมู่ที่ 5 บริเวณหน้าวัดบ้านโคกใหญ่และหน้าโรงเรียนบ้านโคกใหญ่ (แบบกรมทางหลวง)	1,000,000	1,000,000	1,000,000	1,000,000	1,000,000	จำนวนประชาชนที่ได้รับประโยชน์	มีแสงสว่างส่องในที่อันตราย	กองช่าง/ หน่วยงานที่ อุดหนุน งบประมาณ 153

ที่	โครงการ	วัตถุประสงค์	เป้าหมาย (ผลผลิตของโครงการ)	งบประมาณและที่ผ่านมา					ตัวชี้วัด (KPI)	ผลที่คาดว่าจะ จะได้รับ	หน่วยงาน รับผิดชอบหลัก
				2566 (บาท)	2567 (บาท)	2568 (บาท)	2569 (บาท)	2570 (บาท)			
3	โครงการติดตั้งโคมไฟฟ้าส่องสว่าง หมู่ที่ 6 บริเวณบ้านนาตาล (แบบกรมทางหลวง)	เพื่อความปลอดภัยในชีวิตและทรัพย์สินของประชาชน	หมู่ที่ 6 ติดตั้งโคมไฟฟ้าส่องสว่าง หมู่ที่ 6 บริเวณบ้านนาตาล (แบบกรมทางหลวง)	1,000,000	1,000,000	1,000,000	1,000,000	1,000,000	จำนวนประชาชนที่ได้รับประโยชน์	มีแสงสว่างส่องในที่อันตราย	กองช่าง/ หน่วยงานที่ อุดหนุน งบประมาณ
4	โครงการติดตั้งโคมไฟฟ้าส่องสว่าง หมู่ที่ 10 บริเวณบ้านแอมเจริญ (แบบกรมทางหลวง)	เพื่อความปลอดภัยในชีวิตและทรัพย์สินของประชาชน	หมู่ที่ 10 ติดตั้งโคมไฟฟ้าส่องสว่าง หมู่ที่ 10 บริเวณบ้านแอมเจริญ (แบบกรมทางหลวง)	1,000,000	1,000,000	1,000,000	1,000,000	1,000,000	จำนวนประชาชนที่ได้รับประโยชน์	มีแสงสว่างส่องในที่อันตราย	กองช่าง/ หน่วยงานที่ อุดหนุน งบประมาณ
5	โครงการไฟฟ้าพลังงานแสงอาทิตย์ บริเวณสาธารณสุขประโยชน์ หมู่ที่ 1-12 ในเขตตำบลโคกจาน	เพื่อลดความเสี่ยงเปลืองส่งเสริมการอนุรักษ์พลังงานและสิ่งแวดล้อม	ไฟฟ้าพลังงานแสงอาทิตย์ บริเวณสาธารณสุขประโยชน์ หมู่ที่ 1-12 ในเขตตำบลโคกจาน	1,000,000	1,000,000	1,000,000	1,000,000	1,000,000	จำนวนประชาชนที่ได้ใช้ประโยชน์	มีพลังงานไฟฟ้าใช้ลดค่าใช้จ่าย	กองช่าง/ หน่วยงานที่ อุดหนุน งบประมาณ

รายละเอียดโครงการพัฒนา
แผนพัฒนาท้องถิ่น (พ.ศ. 2566 - 2570)
สำหรับ โครงการที่เกี่วข้องขององค์กรปกครองส่วนท้องถิ่น (ที่ใช้สำหรับการประสานแผนพัฒนาท้องถิ่น)
องค์การบริหารส่วนตำบลโคกจาน อำเภอตระการพืชผล จังหวัดอุบลราชธานี

แบบ ผ. 02/2

ก. ยุทธศาสตร์จังหวัดที่ 1 การพัฒนาเมืองน่าอยู่ทันสมัย

ข. ยุทธศาสตร์การพัฒนาของ อปท. ในเขตจังหวัดที่ 1 การพัฒนาโครงสร้างพื้นฐาน

2.ยุทธศาสตร์การพัฒนาสังคมและคุณภาพชีวิต

1.1 แผนงาน อุตสาหกรรมและการโยธา

ที่	โครงการ	วัตถุประสงค์	เป้าหมาย (ผลผลิตของโครงการ)	งบประมาณและที่ผ่านมา					ตัวชี้วัด (KPI)	ผลที่คาดว่าจะได้รับ	หน่วยงาน รับผิดชอบหลัก
				2566 (บาท)	2567 (บาท)	2568 (บาท)	2569 (บาท)	2570 (บาท)			
1	โครงการขุดลอกลำห้วยในพื้นที่ตำบลโคกจาน	เพื่อให้มีน้ำสำหรับการเกษตรอย่างเพียงพอ	ขุดลอกลำห้วยในตำบลโคกจาน (ลำห้วยโป่ง,ลำห้วยกลาง,ลำห้วยพ่อเฒ่า,ลำห้วยโนนโพธิ์,ลำห้วยไผ่,ลำห้วยยาง,ลำห้วยหึ่งช้าง,ลำห้วยผีฝวน,ลำห้วยกวางโต,ลำห้วยระเว,ร่องกุดหิน,ร่องเสี้ยว)	10,000,000	10,000,000	10,000,000	10,000,000	10,000,000	จำนวนประชาชนที่ได้ใช้ประโยชน์	มีน้ำสำหรับการเกษตรอย่างเพียงพอ	กองช่าง/ หน่วยงานที่ อุดหนุน งบประมาณ

ที่	โครงการ	วัตถุประสงค์	เป้าหมาย (ผลผลิตของโครงการ)	งบประมาณและที่ผ่านมา					ตัวชี้วัด (KPI)	ผลที่คาดว่าจะ จะได้รับ	หน่วยงาน รับผิดชอบหลัก
				2566 (บาท)	2567 (บาท)	2568 (บาท)	2569 (บาท)	2570 (บาท)			
2	โครงการก่อสร้างฝายน้ำล้นลำห้วย พ่อเผ่า	เพื่อให้มีน้ำสำหรับ การเกษตรอย่าง เพียงพอ	ก่อสร้างฝายน้ำล้นลำห้วย พ่อเผ่า หมู่ที่ 2 ขนาดสูง 2 ม. กว้าง 4 ม. ยาว 12 ม. จำนวน 1 แห่ง	1,500,000	1,500,000	1,500,000	1,500,000	1,500,000	จำนวนประชาชน ที่ได้ใช้ประโยชน์	มีน้ำสำหรับ การเกษตรอย่าง เพียงพอ	กองช่าง/ หน่วยงานที่ อุดหนุน งบประมาณ
3	โครงการก่อสร้างฝายน้ำล้นลำห้วย กวางโตน	เพื่อให้มีน้ำสำหรับ การเกษตรอย่าง เพียงพอ	ก่อสร้างฝายน้ำล้นลำห้วย กวางโตน หมู่ที่ 9 ขนาด สูง 2 ม. กว้าง 4 ม. ยาว 12 ม. จำนวน 1 แห่ง	1,500,000	1,500,000	1,500,000	1,500,000	1,500,000	จำนวนประชาชน ที่ได้ใช้ประโยชน์	มีน้ำสำหรับ การเกษตรอย่าง เพียงพอ	กองช่าง/ หน่วยงานที่ อุดหนุน งบประมาณ
4	โครงการก่อสร้างฝายน้ำล้นลำห้วย ผีฝวน	เพื่อให้มีน้ำสำหรับ การเกษตรอย่าง เพียงพอ	ก่อสร้างฝายน้ำล้นลำห้วย ผีฝวน หมู่ที่ 1 ขนาดสูง 2 ม. กว้าง 4 ม. ยาว 12 ม. จำนวน 1 แห่ง	1,500,000	1,500,000	1,500,000	1,500,000	1,500,000	จำนวนประชาชน ที่ได้ใช้ประโยชน์	มีน้ำสำหรับ การเกษตรอย่าง เพียงพอ	กองช่าง/ หน่วยงานที่ อุดหนุน งบประมาณ
5	โครงการก่อสร้างฝายน้ำล้นลำห้วย ไผ่	เพื่อให้มีน้ำสำหรับ การเกษตรอย่าง เพียงพอ	ก่อสร้างฝายน้ำล้นลำห้วย ไผ่ ช่าง หมู่ที่ 7,8,11 ขนาดสูง 2 ม. กว้าง 4 ม. ยาว 12 ม. จำนวน 3 แห่ง	1,500,000	1,500,000	1,500,000	1,500,000	1,500,000	จำนวนประชาชน ที่ได้ใช้ประโยชน์	มีน้ำสำหรับ การเกษตรอย่าง เพียงพอ	กองช่าง/ หน่วยงานที่ อุดหนุน งบประมาณ
6	โครงการก่อสร้างฝายน้ำล้นลำห้วย ระเว	เพื่อให้มีน้ำสำหรับ การเกษตรอย่าง เพียงพอ	ก่อสร้างฝายน้ำล้นลำห้วย ระเว	3,000,000	3,000,000	3,000,000	3,000,000	3,000,000	จำนวนประชาชน ที่ได้ใช้ประโยชน์	มีน้ำสำหรับ การเกษตรอย่าง เพียงพอ	กองช่าง/ หน่วยงานที่ อุดหนุน งบประมาณ

ที่	โครงการ	วัตถุประสงค์	เป้าหมาย (ผลผลิตของโครงการ)	งบประมาณและที่ผ่านมา					ตัวชี้วัด (KPI)	ผลที่คาดว่าจะ จะได้รับ	หน่วยงาน รับผิดชอบหลัก
				2566 (บาท)	2567 (บาท)	2568 (บาท)	2569 (บาท)	2570 (บาท)			
7	โครงการก่อสร้างฝายน้ำล้นลำห้วยยาง	เพื่อให้มีน้ำสำหรับการเกษตรอย่างเพียงพอ	ก่อสร้างฝายน้ำล้นลำห้วยยาง ช่วง หมู่ที่ 10 ขนาดสูง 2 ม. กว้าง 4 ม. ยาว 12 ม. จำนวน 1 แห่ง	1,500,000	1,500,000	1,500,000	1,500,000	1,500,000	จำนวนประชาชนที่ได้ใช้ประโยชน์	มีน้ำสำหรับการเกษตรอย่างเพียงพอ	กองช่าง/ หน่วยงานที่ อุดหนุน งบประมาณ
8	โครงการเปลี่ยนประตูเปิด-ปิดชลประทาน หมู่ที่ 1	เพื่อให้มีประตูเปิด-ปิดน้ำที่ได้มาตรฐาน	หมู่ที่ 1 เปลี่ยนประตูเปิด-ปิดน้ำชลประทาน	3,000,000	3,000,000	3,000,000	3,000,000	3,000,000	จำนวนประชาชนที่ได้รับประโยชน์	มีระบบชลประทานที่ได้มาตรฐาน	กองช่าง/ หน่วยงานที่ อุดหนุน งบประมาณ
9	โครงการขุดลอกสระน้ำสาธารณประโยชน์บริเวณที่พักรังเขาดิน	เพื่อให้มีน้ำสำหรับการเกษตรอย่างเพียงพอ	หมู่ที่ 8 ขุดลอกสระน้ำสาธารณประโยชน์บริเวณที่พักรังเขาดิน	500,000	500,000	500,000	500,000	500,000	จำนวนประชาชนที่ได้ใช้ประโยชน์	มีน้ำสำหรับการเกษตรอย่างเพียงพอ	กองช่าง/ หน่วยงานที่ อุดหนุน งบประมาณ
10	โครงการขุดลอกสระน้ำสาธารณประโยชน์บริเวณที่พักรังบ้านโนนยาง	เพื่อให้มีน้ำสำหรับการเกษตรอย่างเพียงพอ	หมู่ที่ 11 ขุดลอกสระน้ำสาธารณประโยชน์บริเวณที่พักรังบ้านโนนยาง	500,000	500,000	500,000	500,000	500,000	จำนวนประชาชนที่ได้ใช้ประโยชน์	มีน้ำสำหรับการเกษตรอย่างเพียงพอ	กองช่าง/ หน่วยงานที่ อุดหนุน งบประมาณ
11	โครงการขุดสระน้ำสาธารณประโยชน์ หมู่ที่ 7 บริเวณดอนมะฮี	เพื่อให้มีน้ำสำหรับการเกษตรอย่างเพียงพอ	ขุดสระน้ำสาธารณประโยชน์ หมู่ที่ 7 บริเวณดอนมะฮี	1,000,000	1,000,000	1,000,000	1,000,000	1,000,000	จำนวนประชาชนที่ได้ใช้ประโยชน์	มีน้ำสำหรับการเกษตรอย่างเพียงพอ	กองช่าง/ หน่วยงานที่ อุดหนุน งบประมาณ

ที่	โครงการ	วัตถุประสงค์	เป้าหมาย (ผลผลิตของโครงการ)	งบประมาณและที่ผ่านมา					ตัวชี้วัด (KPI)	ผลที่คาดว่าจะได้รับ	หน่วยงาน รับผิดชอบหลัก
				2566 (บาท)	2567 (บาท)	2568 (บาท)	2569 (บาท)	2570 (บาท)			
12	โครงการขุดลอกสระน้ำ สาธารณประโยชน์ หมู่ที่ 6 บริเวณ ดอนปู่ตา	เพื่อให้มีน้ำสำหรับ การเกษตรอย่าง เพียงพอ	หมู่ที่ 6 ขุดลอกสระน้ำ สาธารณประโยชน์บริเวณ ดอนปู่ตา	500,000	500,000	500,000	500,000	500,000	จำนวนประชาชน ที่ได้ใช้ประโยชน์	มีน้ำสำหรับ การเกษตรอย่าง เพียงพอ	กองช่าง/ หน่วยงานที่ อุดหนุน งบประมาณ
13	โครงการขุดลอกสระน้ำ สาธารณประโยชน์(ดอนปู่ตา) หมู่ที่ 5 บริเวณดอนปู่ตา	เพื่อให้มีน้ำสำหรับ การเกษตรอย่าง เพียงพอ	หมู่ที่ 5 ขุดลอกสระน้ำ สาธารณประโยชน์(ดอนปู่ ตา) บริเวณดอนปู่ตา	500,000	500,000	500,000	500,000	500,000	จำนวนประชาชน ที่ได้ใช้ประโยชน์	มีน้ำสำหรับ การเกษตรอย่าง เพียงพอ	กองช่าง/ หน่วยงานที่ อุดหนุน งบประมาณ
14	โครงการขุดลอกสระน้ำ สาธารณประโยชน์ หมู่ที่ 1-12 ภายในตำบลโคกจาน	เพื่อให้มีน้ำสำหรับ การเกษตรอย่าง เพียงพอ	หมู่ที่ 1-12 ขุดลอกสระน้ำ สาธารณประโยชน์ภายใน ตำบลโคกจาน	1,000,000	1,000,000	1,000,000	1,000,000	1,000,000	จำนวนประชาชน ที่ได้ใช้ประโยชน์	มีน้ำสำหรับ การเกษตรอย่าง เพียงพอ	กองช่าง/ หน่วยงานที่ อุดหนุน งบประมาณ
15	โครงการผันน้ำจากห้วยกลาง หมู่ที่ 4 มาสระสาธารณประโยชน์สระคึก ฤทธิ์บ้านไร่แดง	เพื่อให้มีน้ำสำหรับ การเกษตรอย่าง เพียงพอ	ผันน้ำจากห้วยกลาง หมู่ที่ 4 มาสระสาธารณประโยชน์ สระคึกฤทธิ์บ้านไร่แดง	1,000,000	1,000,000	1,000,000	1,000,000	1,000,000	จำนวนประชาชน ที่ได้ใช้ประโยชน์	มีน้ำสำหรับ การเกษตรอย่าง เพียงพอ	กองช่าง/ หน่วยงานที่ อุดหนุน งบประมาณ
16	โครงการขุดเจาะบ่อบาดาลเพื่อ สำรวจแหล่งน้ำภายในพื้นที่ หมู่ที่ 1- 12 ตำบลโคกจาน	เพื่อสำรวจแหล่งน้ำ	ขุดเจาะบ่อบาดาล หมู่ที่ 1- 12 ภายในพื้นที่ตำบลโคก จาน	1,000,000	1,000,000	1,000,000	1,000,000	1,000,000	จำนวนแหล่งน้ำใน พื้นที่	มีแหล่งน้ำที่ สามารถนำมาใช้ ประโยชน์ได้	กองช่าง/ หน่วยงานที่ อุดหนุน งบประมาณ

ที่	โครงการ	วัตถุประสงค์	เป้าหมาย (ผลผลิตของโครงการ)	งบประมาณและที่ผ่านมา					ตัวชี้วัด (KPI)	ผลที่คาดว่าจะ จะได้รับ	หน่วยงาน รับผิดชอบหลัก
				2566 (บาท)	2567 (บาท)	2568 (บาท)	2569 (บาท)	2570 (บาท)			
17	โครงการก่อสร้างระบบท่อประปาหมู่บ้านระดับตำบลโคกจาน	มีระบบการวางท่อประปาที่ได้มาตรฐานทุกหมู่บ้าน	ก่อสร้างระบบท่อประปาหมู่บ้านระดับตำบลโคกจาน	6,000,000	6,000,000	6,000,000	6,000,000	6,000,000	ร้อยละของประชาชนที่ใช้ประโยชน์	ระบบการวางท่อประปาที่ได้มาตรฐานทุกหมู่บ้าน	กองช่าง/ หน่วยงานที่ อุดหนุน งบประมาณ
18	โครงการบริหารจัดการน้ำภายในพื้นที่ตำบลโคกจาน	เพื่อให้ประชาชนมีน้ำเพียงพอในการอุปโภคบริโภคและการเกษตร	โครงการบริหารจัดการน้ำภายในพื้นที่ตำบลโคกจาน	20,000,000	20,000,000	20,000,000	20,000,000	20,000,000	ร้อยละของประชาชนมีน้ำในการอุปโภคบริโภคและในการเกษตร	ประชาชนมีน้ำเพียงพอในการอุปโภคบริโภคและการเกษตร	กองช่าง/ หน่วยงานที่ อุดหนุน งบประมาณ
19	โครงการธนาคารน้ำใต้ดิน หมู่ที่ 1-12 ในเขตตำบลโคกจาน	เพื่อให้มีน้ำอุปโภค-บริโภคที่สะอาด	โครงการธนาคารน้ำใต้ดิน หมู่ที่ 1-12 ในเขตตำบลโคกจาน	1,000,000	1,000,000	1,000,000	1,000,000	1,000,000	ร้อยละของประชาชนมีน้ำสะอาดใช้	ประชาชนมีน้ำอุปโภค-บริโภคที่ได้มาตรฐาน	กองช่าง/ หน่วยงานที่ อุดหนุน งบประมาณ
20	โครงการก่อสร้างฝายน้ำล้น คสล ภายในพื้นที่ หมู่ที่ 1-12 ภายในตำบลโคกจาน.	เพื่อให้มีน้ำสำหรับการเกษตรอย่างเพียงพอ	ก่อสร้างฝายน้ำล้น คสล ภายในพื้นที่ หมู่ที่ 1-12 ภายในตำบลโคกจาน.	1,000,000	1,000,000	1,000,000	1,000,000	1,000,000	จำนวนประชาชนที่ได้ใช้ประโยชน์	มีน้ำสำหรับการเกษตรอย่างเพียงพอ	กองช่าง/ หน่วยงานที่ อุดหนุน งบประมาณ

ที่	โครงการ	วัตถุประสงค์	เป้าหมาย (ผลผลิตของโครงการ)	งบประมาณและที่ผ่านมา					ตัวชี้วัด (KPI)	ผลที่คาดว่าจะได้รับ	หน่วยงาน รับผิดชอบหลัก
				2566 (บาท)	2567 (บาท)	2568 (บาท)	2569 (บาท)	2570 (บาท)			
21	โครงการงานระบบส่งน้ำ ระบบผัน/ส่งน้ำ ในพื้นที่ หมู่ที่ 1-12 ภายในตำบลโคกจาน.	เพื่อให้มีน้ำสำหรับการเกษตรอย่างเพียงพอ	โครงการงานระบบส่งน้ำระบบผัน/ส่งน้ำ ในพื้นที่ หมู่ที่ 1-12 ภายในตำบลโคกจาน.	1,000,000	1,000,000	1,000,000	1,000,000	1,000,000	จำนวนประชาชนที่ได้ใช้ประโยชน์	มีน้ำสำหรับการเกษตรอย่างเพียงพอ	กองช่าง/ หน่วยงานที่ อุดหนุน งบประมาณ

ที่	โครงการ	วัตถุประสงค์	เป้าหมาย (ผลผลิตของโครงการ)	งบประมาณและที่ผ่านมา					ตัวชี้วัด (KPI)	ผลที่คาดว่าจะ จะได้รับ	หน่วยงาน รับผิดชอบหลัก
				2566 (บาท)	2567 (บาท)	2568 (บาท)	2569 (บาท)	2570 (บาท)			

ที่	โครงการ	วัตถุประสงค์	เป้าหมาย (ผลผลิตของโครงการ)	งบประมาณและที่ผ่านมา					ตัวชี้วัด (KPI)	ผลที่คาดว่าจะ จะได้รับ	หน่วยงาน รับผิดชอบหลัก
				2566 (บาท)	2567 (บาท)	2568 (บาท)	2569 (บาท)	2570 (บาท)			

ที่	โครงการ	วัตถุประสงค์	เป้าหมาย (ผลผลิตของโครงการ)	งบประมาณและที่ผ่านมา					ตัวชี้วัด (KPI)	ผลที่คาดว่าจะ จะได้รับ	หน่วยงาน รับผิดชอบหลัก
				2566 (บาท)	2567 (บาท)	2568 (บาท)	2569 (บาท)	2570 (บาท)			

ที่	โครงการ	วัตถุประสงค์	เป้าหมาย (ผลผลิตของโครงการ)	งบประมาณและที่ผ่านมา					ตัวชี้วัด (KPI)	ผลที่คาดว่าจะ จะได้รับ	หน่วยงาน รับผิดชอบหลัก
				2566 (บาท)	2567 (บาท)	2568 (บาท)	2569 (บาท)	2570 (บาท)			

ที่	โครงการ	วัตถุประสงค์	เป้าหมาย (ผลผลิตของโครงการ)	งบประมาณและที่ผ่านมา					ตัวชี้วัด (KPI)	ผลที่คาดว่าจะ จะได้รับ	หน่วยงาน รับผิดชอบหลัก
				2566 (บาท)	2567 (บาท)	2568 (บาท)	2569 (บาท)	2570 (บาท)			

ที่	โครงการ	วัตถุประสงค์	เป้าหมาย (ผลผลิตของโครงการ)	งบประมาณและที่ผ่านมา					ตัวชี้วัด (KPI)	ผลที่คาดว่าจะ จะได้รับ	หน่วยงาน รับผิดชอบหลัก
				2566 (บาท)	2567 (บาท)	2568 (บาท)	2569 (บาท)	2570 (บาท)			

ที่	โครงการ	วัตถุประสงค์	เป้าหมาย (ผลผลิตของโครงการ)	งบประมาณและที่ผ่านมา					ตัวชี้วัด (KPI)	ผลที่คาดว่าจะ จะได้รับ	หน่วยงาน รับผิดชอบหลัก
				2566 (บาท)	2567 (บาท)	2568 (บาท)	2569 (บาท)	2570 (บาท)			

ที่	โครงการ	วัตถุประสงค์	เป้าหมาย (ผลผลิตของโครงการ)	งบประมาณและที่ผ่านมา					ตัวชี้วัด (KPI)	ผลที่คาดว่าจะ จะได้รับ	หน่วยงาน รับผิดชอบหลัก
				2566 (บาท)	2567 (บาท)	2568 (บาท)	2569 (บาท)	2570 (บาท)			

ที่	โครงการ	วัตถุประสงค์	เป้าหมาย (ผลผลิตของโครงการ)	งบประมาณและที่ผ่านมา					ตัวชี้วัด (KPI)	ผลที่คาดว่าจะ จะได้รับ	หน่วยงาน รับผิดชอบหลัก
				2566 (บาท)	2567 (บาท)	2568 (บาท)	2569 (บาท)	2570 (บาท)			

ที่	โครงการ	วัตถุประสงค์	เป้าหมาย (ผลผลิตของโครงการ)	งบประมาณและที่ผ่านมา					ตัวชี้วัด (KPI)	ผลที่คาดว่าจะ จะได้รับ	หน่วยงาน รับผิดชอบหลัก
				2566 (บาท)	2567 (บาท)	2568 (บาท)	2569 (บาท)	2570 (บาท)			

ที่	โครงการ	วัตถุประสงค์	เป้าหมาย (ผลผลิตของโครงการ)	งบประมาณและที่ผ่านมา					ตัวชี้วัด (KPI)	ผลที่คาดว่าจะ จะได้รับ	หน่วยงาน รับผิดชอบหลัก
				2566 (บาท)	2567 (บาท)	2568 (บาท)	2569 (บาท)	2570 (บาท)			

ที่	โครงการ	วัตถุประสงค์	เป้าหมาย (ผลผลิตของโครงการ)	งบประมาณและที่ผ่านมา					ตัวชี้วัด (KPI)	ผลที่คาดว่าจะ จะได้รับ	หน่วยงาน รับผิดชอบหลัก
				2566 (บาท)	2567 (บาท)	2568 (บาท)	2569 (บาท)	2570 (บาท)			

ที่	โครงการ	วัตถุประสงค์	เป้าหมาย (ผลผลิตของโครงการ)	งบประมาณและที่ผ่านมา					ตัวชี้วัด (KPI)	ผลที่คาดว่าจะ จะได้รับ	หน่วยงาน รับผิดชอบหลัก
				2566 (บาท)	2567 (บาท)	2568 (บาท)	2569 (บาท)	2570 (บาท)			

ที่	โครงการ	วัตถุประสงค์	เป้าหมาย (ผลผลิตของโครงการ)	งบประมาณและที่ผ่านมา					ตัวชี้วัด (KPI)	ผลที่คาดว่าจะ จะได้รับ	หน่วยงาน รับผิดชอบหลัก
				2566 (บาท)	2567 (บาท)	2568 (บาท)	2569 (บาท)	2570 (บาท)			

ที่	โครงการ	วัตถุประสงค์	เป้าหมาย (ผลผลิตของโครงการ)	งบประมาณและที่ผ่านมา					ตัวชี้วัด (KPI)	ผลที่คาดว่าจะ จะได้รับ	หน่วยงาน รับผิดชอบหลัก
				2566 (บาท)	2567 (บาท)	2568 (บาท)	2569 (บาท)	2570 (บาท)			

ที่	โครงการ	วัตถุประสงค์	เป้าหมาย (ผลผลิตของโครงการ)	งบประมาณและที่ผ่านมา					ตัวชี้วัด (KPI)	ผลที่คาดว่าจะ จะได้รับ	หน่วยงาน รับผิดชอบหลัก
				2566 (บาท)	2567 (บาท)	2568 (บาท)	2569 (บาท)	2570 (บาท)			

รายละเอียดโครงการพัฒนา
แผนพัฒนาท้องถิ่น (พ.ศ. 2566 - 2570)
สำหรับ โครงการที่เกี่วข้องขององค์กรปกครองส่วนท้องถิ่น (ที่ใช้สำหรับการประสานแผนพัฒนาท้องถิ่น)
องค์การบริหารส่วนตำบลโคกจาน อำเภอตระการพืชผล จังหวัดอุบลราชธานี

แบบ ผ. 02/2

ก. ยุทธศาสตร์จังหวัดที่ 1 การพัฒนาเมืองน่าอยู่ทันสมัย

ข. ยุทธศาสตร์การพัฒนาของ อปท. ในเขตจังหวัดที่ 1 การพัฒนาโครงสร้างพื้นฐาน

2.ยุทธศาสตร์การพัฒนาสังคมและคุณภาพชีวิต

1.1 แผนงาน อุตสาหกรรมและการโยธา

ที่	โครงการ	วัตถุประสงค์	เป้าหมาย (ผลผลิตของโครงการ)	งบประมาณและที่ผ่านมา					ตัวชี้วัด (KPI)	ผลที่คาดว่าจะ จะได้รับ	หน่วยงาน ที่จะขอประสาน
				2566 (บาท)	2567 (บาท)	2568 (บาท)	2569 (บาท)	2570 (บาท)			
1	โครงการก่อสร้างสะพานข้ามลำห้วย ไผ่ (หมู่ 8บ้านน้อย - หมู่ 11บ้าน โนนยาง) ต.โคกจาน เชื่อมต่อ หมู่ที่ 3 ต.กุศกร และหมู่ที่ 4 ต.ตากแดด อ.ตระการพืชผล	เพื่อให้การสัญจร คมนาคมสะดวก ปลอดภัย	โครงการก่อสร้างสะพาน ข้ามลำห้วยไผ่ (หมู่ 8บ้าน น้อย - หมู่ 11บ้านโนนยาง) ต.โคกจาน เชื่อมต่อ หมู่ที่ 3 ต.กุศกร และหมู่ที่ 4 ต.ตาก แดด อ.ตระการพืชผล ขนาดกว้าง 6 เมตร ยาว 12 เมตร (ตามแบบกรมทาง หลวง)	5,000,000	5,000,000	5,000,000	5,000,000	5,000,000	จำนวนประชาชน ที่สัญจร	ทำให้ประชาชน เดินทางสัญจรไปมา ได้สะดวกรวดเร็วมี ความปลอดภัยใน ชีวิตและทรัพย์สิน เพิ่มขึ้น	กองช่าง/ หน่วยงานที่ อุดหนุน งบประมาณ

ที่	โครงการ	วัตถุประสงค์	เป้าหมาย (ผลผลิตของโครงการ)	งบประมาณและที่ผ่านมา					ตัวชี้วัด (KPI)	ผลที่คาดว่าจะ จะได้รับ	หน่วยงาน ที่จะขอประสาน
				2566 (บาท)	2567 (บาท)	2568 (บาท)	2569 (บาท)	2570 (บาท)			
2	โครงการก่อสร้างที่กำจัดขยะมูลฝอย ในพื้นที่ตำบลโคกจาน	เพื่อลดปัญหาเรื่อง ทิ้งขยะในที่ สาธารณะ และวิธี กำจัด	หมู่ที่ 1-12 ก่อสร้างที่ทิ้ง และกำจัดขยะสาธารณะ	1,000,000	1,000,000	1,000,000	1,000,000	1,000,000	จำนวนประชาชน ที่ได้รับประโยชน์	มีที่กำจัดขยะที่ถูก สุจริตลักษณะ	กองช่าง/ หน่วยงานที่ อุดหนุน งบประมาณ
3	โครงการก่อสร้างตลาดตำบลโคก จานบริเวณที่สาธารณะ	เพื่อให้มีตลาด จำหน่ายอาหารและ สินค้าพื้นบ้าน	ก่อสร้างตลาดตำบลโคก จานบริเวณที่ สาธารณประโยชน์	1,000,000	1,000,000	1,000,000	1,000,000	1,000,000	จำนวนประชาชน ที่ได้ใช้ประโยชน์	มีสถานที่จำหน่าย อาหารและสินค้า พื้นบ้าน	กองช่าง/ หน่วยงานที่ อุดหนุน งบประมาณ
4	โครงการก่อสร้างสำนักงานที่ทำการ องค์การบริหารส่วนตำบลโคกจาน (หลังใหม่)	เพื่อใช้ปฏิบัติงาน ของเจ้าหน้าที่และ บริการประชาชน	อาคารสำนักงานองค์การ บริหารส่วนตำบลหลังใหม่	10,000,000	10,000,000	10,000,000	10,000,000	10,000,000	อาคารสำนักงาน ใหม่ จำนวน 1 หลัง	อาคารสำนักงาน องค์การบริหาร ส่วนตำบลหลังใหม่ เพื่อใช้ปฏิบัติงาน ของเจ้าหน้าที่และ บริการประชาชน	กองช่าง/ หน่วยงานที่ อุดหนุน งบประมาณ
5	โครงการปรับปรุงภูมิทัศน์ห้วยระเว	เพื่อให้มีสถานที่ พักผ่อนและ ท่องเที่ยว	ปรับปรุงภูมิทัศน์ห้วยระเว เพื่อให้เป็นสถานที่ท่องเที่ยว	5,000,000	5,000,000	5,000,000	5,000,000	5,000,000	จำนวนประชาชน ที่ได้รับประโยชน์	มีสถานที่ท่องเที่ยว ประจำตำบล	กองช่าง/ หน่วยงานที่ อุดหนุน งบประมาณ

ที่	โครงการ	วัตถุประสงค์	เป้าหมาย (ผลผลิตของโครงการ)	งบประมาณและที่ผ่านมา					ตัวชี้วัด (KPI)	ผลที่คาดว่าจะได้รับ	หน่วยงาน ที่จะขอประสาน	
				2566 (บาท)	2567 (บาท)	2568 (บาท)	2569 (บาท)	2570 (บาท)				
6	โครงการปรับปรุง/ซ่อมแซมระบบ ประปาหมู่บ้าน		ปรับปรุง/ซ่อมแซมระบบ ประปาหมู่บ้าน โดยการ จัดซื้อเครื่องผลิตน้ำประปาที่ มีถาดเติมอากาศแบบน้ำ หมุนวนและระบบล้างย้อน สารกรองอัตโนมัติ ขนาด ใหญ่ ตามบัญชีนวัตกรรม โดยสำนักงานงบประมาณ รหัส 01020005 หมู่ที่ 1,บ้าน โคกจาน คลื่นวารี 6x3 หมู่ ที่ 4 บ้านไร่แดง คลื่นวารี 3x3 หมู่ที่ 8 บ้านน้อย คลื่นวารี 3x3 ตำบลโคกจาน อ. ตระการพืชผล จ. อุบลราชธานี	3,641,000						ร้อยละของ ประชาชนที่ใช้ ประโยชน์	ระบบประปาได้ มาตรฐานเพียงพอ ในการอุปโภคและ บริโภค	กองช่าง/ หน่วยงานที่ อุดหนุน งบประมาณ

ที่	โครงการ	วัตถุประสงค์	เป้าหมาย (ผลผลิตของโครงการ)	งบประมาณและที่ผ่านมา					ตัวชี้วัด (KPI)	ผลที่คาดว่าจะได้รับ	หน่วยงาน ที่จะขอประสาน	
				2566 (บาท)	2567 (บาท)	2568 (บาท)	2569 (บาท)	2570 (บาท)				
7	โครงการปรับปรุง/ซ่อมแซมระบบ ประปาหมู่บ้าน หมู่ 2,5,6		ปรับปรุง/ซ่อมแซมระบบประปา หมู่บ้าน โดยการจัดซื้อเครื่อง ผลิตน้ำประปาที่มีถาดเติม อากาศแบบน้ำหมุนวนและ ระบบล้างย้อนสารกรองอัตโนมัติ ขนาดใหญ่ ตามบัญชีนวัตกรรม โดยสำนักงบประมาณ รหัส 01020005 3 เครื่อง และถัง เก็บน้ำ 30 ลบ.ม.3 ชุด หมู่ที่ 2 บ้านสร้างโอ่ง หมู่ที่ 5 บ้านโคก ใหญ่ หมู่ที่ 6 บ้านนาตาล ตำบลโคกจาน อ.ตระการพืชผล จ.อุบลราชธานี พื้นที่แต่ละหมู่ คลื่นวารี 3x3 ถังเก็บน้ำใส 5x5 ห้องปั้ม 2x1.5	4,014,000						ร้อยละของ ประชาชนที่ใช้ ประโยชน์	ระบบประปาได้ มาตรฐานเพียงพอ ในการอุปโภคและ บริโภค	กองช่าง/ หน่วยงานที่ อุดหนุน งบประมาณ

ที่	โครงการ	วัตถุประสงค์	เป้าหมาย (ผลผลิตของโครงการ)	งบประมาณและที่ผ่านมา					ตัวชี้วัด (KPI)	ผลที่คาดว่าจะ จะได้รับ	หน่วยงาน ที่จะขอประสาน	
				2566 (บาท)	2567 (บาท)	2568 (บาท)	2569 (บาท)	2570 (บาท)				
8	โครงการปรับปรุง/ซ่อมแซมระบบ ประปาหมู่บ้าน หมู่ 7,9,10,11		ปรับปรุง/ซ่อมแซมระบบประปา หมู่บ้าน โดยการจัดซื้อเครื่อง ผลิตน้ำประปาที่มีมาตรฐาน อากาศแบบน้ำหมุนวนและ ระบบล้างย้อนสารกรองอัตโนมัติ ขนาดใหญ่ ตามบัญชีนวัตกรรม โดยสำนักงบประมาณ รหัส 01020005 4 เครื่อง และถัง เก็บน้ำ 30 ลบ.ม.4 ชุด หมู่ที่ 7 บ้านโคกน้อย หมู่ที่ 9 บ้านโนน สว่าง หมู่ที่ 10 บ้านแอมเจริญ หมู่ที่ 11 บ้านโนนยาง ตำบล โคกจาน อ.ตระการพืชผล จ. อุบลราชธานี พื้นที่แต่ละหมู่ คลื่นวารี 3x3 ถังเก็บน้ำใส 5x5 ห้องปั้ม 2x1.5	5,352,000						ร้อยละของ ประชาชนที่ใช้ ประโยชน์	ระบบประปาได้ มาตรฐานเพียงพอ ในการอุปโภคและ บริโภค	กองช่าง/ หน่วยงานที่ อุดหนุน งบประมาณ
9	โครงการติดตั้งกล้อง CCTV ภายใน พื้นที่หมู่ที่ 1-12 ตำบลโคกจาน	เพื่อเฝ้าระวังความ ปลอดภัยของบุคคล และสถานที่	ติดตั้งกล้อง CCTV ภายใน พื้นที่หมู่ที่ 1-12 ตำบลโคก จาน	5,000,000	5,000,000	5,000,000	5,000,000	5,000,000	ร้อยละของ ประชาชนที่ใช้ ประโยชน์	ประชาชนมีความ ปลอดภัยในชีวิต และทรัพย์สิน	กองช่าง/ หน่วยงานที่ อุดหนุน งบประมาณ	
10	โครงการก่อสร้างสนามกีฬาต้านยา เสพติด หมู่ที่ 1-12 ตำบลโคกจาน	เพื่อให้มีสถานที่ออก กำลังกาย	ก่อสร้างสนามกีฬาต้านยา เสพติด หมู่ที่ 1-12 ตำบล โคกจาน	12,000,000	12,000,000	12,000,000	12,000,000	12,000,000	ร้อยละของ ประชาชนที่ใช้ ประโยชน์	มีสถานที่ในการออก กำลังกาย	กองช่าง/ หน่วยงานที่ อุดหนุน งบประมาณ	

ที่	โครงการ	วัตถุประสงค์	เป้าหมาย (ผลผลิตของโครงการ)	งบประมาณและที่ผ่านมา					ตัวชี้วัด (KPI)	ผลที่คาดว่าจะ จะได้รับ	หน่วยงาน ที่จะขอประสาน
				2566 (บาท)	2567 (บาท)	2568 (บาท)	2569 (บาท)	2570 (บาท)			

ที่	โครงการ	วัตถุประสงค์	เป้าหมาย (ผลผลิตของโครงการ)	งบประมาณและที่ผ่านมา					ตัวชี้วัด (KPI)	ผลที่คาดว่าจะ จะได้รับ	หน่วยงาน ที่จะขอประสาน
				2566 (บาท)	2567 (บาท)	2568 (บาท)	2569 (บาท)	2570 (บาท)			

ที่	โครงการ	วัตถุประสงค์	เป้าหมาย (ผลผลิตของโครงการ)	งบประมาณและที่ผ่านมา					ตัวชี้วัด (KPI)	ผลที่คาดว่าจะ จะได้รับ	หน่วยงาน ที่จะขอประสาน
				2566 (บาท)	2567 (บาท)	2568 (บาท)	2569 (บาท)	2570 (บาท)			

ที่	โครงการ	วัตถุประสงค์	เป้าหมาย (ผลผลิตของโครงการ)	งบประมาณและที่ผ่านมา					ตัวชี้วัด (KPI)	ผลที่คาดว่าจะ จะได้รับ	หน่วยงาน ที่จะขอประสาน
				2566 (บาท)	2567 (บาท)	2568 (บาท)	2569 (บาท)	2570 (บาท)			

ที่	โครงการ	วัตถุประสงค์	เป้าหมาย (ผลผลิตของโครงการ)	งบประมาณและที่ผ่านมา					ตัวชี้วัด (KPI)	ผลที่คาดว่าจะ จะได้รับ	หน่วยงาน ที่จะขอประสาน
				2566 (บาท)	2567 (บาท)	2568 (บาท)	2569 (บาท)	2570 (บาท)			

ที่	โครงการ	วัตถุประสงค์	เป้าหมาย (ผลผลิตของโครงการ)	งบประมาณและที่ผ่านมา					ตัวชี้วัด (KPI)	ผลที่คาดว่าจะ จะได้รับ	หน่วยงาน ที่จะขอประสาน
				2566 (บาท)	2567 (บาท)	2568 (บาท)	2569 (บาท)	2570 (บาท)			

ที่	โครงการ	วัตถุประสงค์	เป้าหมาย (ผลผลิตของโครงการ)	งบประมาณและที่ผ่านมา					ตัวชี้วัด (KPI)	ผลที่คาดว่าจะ จะได้รับ	หน่วยงาน ที่จะขอประสาน
				2566 (บาท)	2567 (บาท)	2568 (บาท)	2569 (บาท)	2570 (บาท)			

ที่	โครงการ	วัตถุประสงค์	เป้าหมาย (ผลผลิตของโครงการ)	งบประมาณและที่ผ่านมา					ตัวชี้วัด (KPI)	ผลที่คาดว่าจะ จะได้รับ	หน่วยงาน ที่จะขอประสาน
				2566 (บาท)	2567 (บาท)	2568 (บาท)	2569 (บาท)	2570 (บาท)			

ที่	โครงการ	วัตถุประสงค์	เป้าหมาย (ผลผลิตของโครงการ)	งบประมาณและที่ผ่านมา					ตัวชี้วัด (KPI)	ผลที่คาดว่าจะ จะได้รับ	หน่วยงาน ที่จะขอประสาน
				2566 (บาท)	2567 (บาท)	2568 (บาท)	2569 (บาท)	2570 (บาท)			

ที่	โครงการ	วัตถุประสงค์	เป้าหมาย (ผลผลิตของโครงการ)	งบประมาณและที่ผ่านมา					ตัวชี้วัด (KPI)	ผลที่คาดว่าจะ จะได้รับ	หน่วยงาน ที่จะขอประสาน
				2566 (บาท)	2567 (บาท)	2568 (บาท)	2569 (บาท)	2570 (บาท)			

ที่	โครงการ	วัตถุประสงค์	เป้าหมาย (ผลผลิตของโครงการ)	งบประมาณและที่ผ่านมา					ตัวชี้วัด (KPI)	ผลที่คาดว่าจะ จะได้รับ	หน่วยงาน ที่จะขอประสาน
				2566 (บาท)	2567 (บาท)	2568 (บาท)	2569 (บาท)	2570 (บาท)			

ที่	โครงการ	วัตถุประสงค์	เป้าหมาย (ผลผลิตของโครงการ)	งบประมาณและที่ผ่านมา					ตัวชี้วัด (KPI)	ผลที่คาดว่าจะ จะได้รับ	หน่วยงาน ที่จะขอประสาน
				2566 (บาท)	2567 (บาท)	2568 (บาท)	2569 (บาท)	2570 (บาท)			

ที่	โครงการ	วัตถุประสงค์	เป้าหมาย (ผลผลิตของโครงการ)	งบประมาณและที่ผ่านมา					ตัวชี้วัด (KPI)	ผลที่คาดว่าจะ จะได้รับ	หน่วยงาน ที่จะขอประสาน
				2566 (บาท)	2567 (บาท)	2568 (บาท)	2569 (บาท)	2570 (บาท)			

ที่	โครงการ	วัตถุประสงค์	เป้าหมาย (ผลผลิตของโครงการ)	งบประมาณและที่ผ่านมา					ตัวชี้วัด (KPI)	ผลที่คาดว่าจะ จะได้รับ	หน่วยงาน ที่จะขอประสาน
				2566 (บาท)	2567 (บาท)	2568 (บาท)	2569 (บาท)	2570 (บาท)			

ที่	โครงการ	วัตถุประสงค์	เป้าหมาย (ผลผลิตของโครงการ)	งบประมาณและที่ผ่านมา					ตัวชี้วัด (KPI)	ผลที่คาดว่าจะ จะได้รับ	หน่วยงาน ที่จะขอประสาน
				2566 (บาท)	2567 (บาท)	2568 (บาท)	2569 (บาท)	2570 (บาท)			

ที่	โครงการ	วัตถุประสงค์	เป้าหมาย (ผลผลิตของโครงการ)	งบประมาณและที่ผ่านมา					ตัวชี้วัด (KPI)	ผลที่คาดว่าจะ จะได้รับ	หน่วยงาน ที่จะขอประสาน
				2566 (บาท)	2567 (บาท)	2568 (บาท)	2569 (บาท)	2570 (บาท)			

ที่	โครงการ	วัตถุประสงค์	เป้าหมาย (ผลผลิตของโครงการ)	งบประมาณและที่ผ่านมา					ตัวชี้วัด (KPI)	ผลที่คาดว่าจะ จะได้รับ	หน่วยงาน ที่จะขอประสาน
				2566 (บาท)	2567 (บาท)	2568 (บาท)	2569 (บาท)	2570 (บาท)			

บัญชีครุภัณฑ์
 แผนพัฒนาท้องถิ่น (พ.ศ. 2566 - 2570)
 องค์การบริหารส่วนตำบลโคกจาน อำเภอตระการพืชผล จังหวัดอุบลราชธานี

แบบ ผ. 03

ที่	แผนงาน	หมวด	ประเภท	เป้าหมาย (ผลผลิตของครุภัณฑ์)	งบประมาณและที่ผ่านมา					หน่วยงาน รับผิดชอบหลัก
					2566 (บาท)	2567 (บาท)	2568 (บาท)	2569 (บาท)	2570 (บาท)	
1	แผนงานบริหารงานทั่วไป	ครุภัณฑ์	ครุภัณฑ์ยานพาหนะ และขนส่ง	รถกระบะเข้าเอนกประสงค์ (6 ล้อ)	2,600,000	2,600,000	2,600,000	2,600,000	2,600,000	สำนักปลัด
2	แผนงานบริหารงานทั่วไป	ครุภัณฑ์	ครุภัณฑ์ยานพาหนะ และขนส่ง	รถบรรทุกขยะ ขนาด 6 ตัน 6 ล้อ ปริมาตรกระบะสูงไม่ต่ำกว่า 6,000 ซี ซี หรือกำลังเครื่องยนต์สูงสุดไม่ต่ำกว่า 170 กิโลวัตต์	2,400,000	2,400,000	2,400,000	2,400,000	2,400,000	สำนักปลัด

ที่	แผนงาน	หมวด	ประเภท	เป้าหมาย (ผลผลิตของครุภัณฑ์)	งบประมาณและที่ผ่านมา					หน่วยงาน รับผิดชอบหลัก
					2566 (บาท)	2567 (บาท)	2568 (บาท)	2569 (บาท)	2570 (บาท)	

ส่วนที่ 4

การติดตามประเมินผล

การติดตามประเมินผลตามระเบียบกระทรวงมหาดไทย ว่าด้วยการจัดทำและประสานแผนพัฒนาขององค์กรปกครองส่วนท้องถิ่น พ.ศ. 2548 จนถึงปัจจุบันฉบับที่ 3 พ.ศ.2561 ได้กำหนดให้ผู้บริหารท้องถิ่นแต่งตั้งคณะกรรมการติดตามและประเมินผลแผนพัฒนาท้องถิ่น ประกอบด้วย

- (1) สมาชิกสภาท้องถิ่นที่สภาท้องถิ่นคัดเลือกจำนวนสามคน
- (2) ผู้แทนประชาคมท้องถิ่นที่ประชาคมท้องถิ่นคัดเลือกจำนวนสองคน
- (3) ผู้แทนหน่วยงานที่เกี่ยวข้องที่ผู้บริหารท้องถิ่นคัดเลือกจำนวนสองคน
- (4) หัวหน้าส่วนการบริหารที่คัดเลือกกันเองจำนวนสองคน
- (5) ผู้ทรงคุณวุฒิที่ผู้บริหารท้องถิ่นคัดเลือกจำนวนสองคน

โดยให้คณะกรรมการเลือกกรรมการหนึ่งคนทำหน้าที่ประธานคณะกรรมการและกรรมการอีกหนึ่งคนทำหน้าที่เลขานุการของคณะกรรมการและให้คณะกรรมการมีวาระอยู่ในตำแหน่งคราวละสองปีและอาจได้รับคัดเลือกอีกได้

ประโยชน์ของการติดตามและประเมินผล

1. ทำให้ภารกิจต่าง ๆ ของบุคลากรในองค์กรปกครองส่วนท้องถิ่นแต่ละคน แต่ละส่วน/กอง มีความสอดคล้องกัน ประสานการทำงานให้เป็นองค์กรรวมของหน่วยงาน
2. สามารถทำให้เป้าหมายขององค์กรปกครองส่วนท้องถิ่นเกิดความสำเร็จตามเป้าหมายหลัก มีความสอดคล้องและเกิดประสิทธิภาพและประสิทธิผล
3. ทำให้วิธีการปฏิบัติดำเนินการไปแนวทางเดียวกัน
4. ช่วยให้การใช้ทรัพยากรต่างๆ เกิดความประหยัด คุ่มค่าไม่เสียประโยชน์
5. สามารถรักษาคุณภาพของงานหรือภารกิจให้เป็นไปและตรงตามวัตถุประสงค์ของโครงการ กิจกรรม งานต่าง ๆ และประชาชนพึงพอใจเมื่อได้รับการบริการ
6. นอกจากนี้ยังสามารถกำหนดมาตรการต่างๆ สำหรับการปรับปรุงแก้ไขและป้องกันความผิดพลาดที่จะเกิดขึ้นได้

อำนาจหน้าที่คณะกรรมการติดตามและประเมินผลแผนพัฒนาท้องถิ่น

1. กำหนดแนวทาง วิธีการในการติดตามและประเมินผลแผนพัฒนา
2. ดำเนินการติดตามและประเมินผลแผนพัฒนาท้องถิ่น
3. รายงานผลและเสนอความเห็นซึ่งได้จากการติดตามและประเมินผลแผนพัฒนาต่อผู้บริหารท้องถิ่น เพื่อให้ผู้บริหารท้องถิ่นเสนอต่อสภาท้องถิ่น และคณะกรรมการพัฒนาท้องถิ่น พร้อมทั้งประกาศผลการติดตามและประเมินผลแผนพัฒนาให้ประชาชนในท้องถิ่นทราบในที่เปิดเผยภายในสัปดาห์วัน นับแต่วันรายงานผลและเสนอความเห็นดังกล่าวและต้องปิดประกาศไว้เป็นระยะเวลาไม่น้อยกว่าสามสัปดาห์ โดยอย่างน้อยปีละครั้งภายในเดือนตุลาคมของทุกปี
4. แต่งตั้งคณะกรรมการหรือคณะทำงานเพื่อช่วยปฏิบัติงานตามที่เห็นสมควร

ขั้นตอนการติดตามและประเมินผลแผนพัฒนาท้องถิ่นของคณะกรรมการติดตามและประเมินผล แผนพัฒนาท้องถิ่น

ขั้นตอนที่ 1

คณะกรรมการติดตามและประเมินผลแผนพัฒนาท้องถิ่นร่วมประชุมเพื่อกำหนดกรอบแนวทาง
และวิธีการติดตามและประเมินผลแผนพัฒนาท้องถิ่น โดยการกำหนดกรอบ แนวทาง วิธีการ และช่วงเวลา

ขั้นตอนที่ 2

ดำเนินการติดตามและประเมินพัฒนาท้องถิ่น ตามกรอบแนวทาง วิธีการ และช่วงเวลา
ที่กำหนด โดยสามารถติดตามและประเมินผลได้ตลอดระยะเวลา

ขั้นตอนที่ 3

- รายงานผลและเสนอความเห็นซึ่งได้จากการติดตามและประเมินผลแผนพัฒนาท้องถิ่น ต่อผู้บริหาร
ท้องถิ่น

- อาจให้ความเห็นหรือข้อเสนอแนะในรายงานการติดตามและประเมินผล

- ผู้บริหารท้องถิ่นเสนอต่อสภาท้องถิ่น คณะกรรมการพัฒนาท้องถิ่นและคณะกรรมการประสาน

แผนพัฒนาท้องถิ่นระดับจังหวัด พร้อมประกาศผลการติดตามและประเมินผลให้ประชาชนในท้องถิ่นทราบโดยทั่ว
กันอย่างน้อยปีละหนึ่งครั้ง

ประกาศผลการติดตามและประเมินผลแผนพัฒนาให้ประชาชนในท้องถิ่นทราบโดยทั่วกัน อย่างน้อยปีละ
หนึ่งครั้งภายในเดือนตุลาคมของทุกปี ทั้งนี้ให้ปิดประกาศโดยเปิดเผยไม่น้อยกว่าสามสิบวัน

4.1 การติดตามและประเมินผลยุทธศาสตร์

1 กรอบและแนวทางในการติดตามและประเมินผล

1.1 กำหนดกรอบและแนวทางในการติดตามและประเมินผล สอดคล้องกับระเบียบ
กระทรวงมหาดไทยว่าด้วยการจัดทำแผนพัฒนาขององค์กรปกครองส่วนท้องถิ่นพ.ศ.2548 และแก้ไขเพิ่มเติม
จนถึงปัจจุบัน พ.ศ.2563 ข้อ 29

1.2 กำหนดกรอบเวลา (Time & Time Frame) ความสอดคล้อง (Relevance) ความเพียงพอ
(Adequacy) ความก้าวหน้า (Progress) ประสิทธิภาพ (Efficiency) ประสิทธิผล (Effectiveness) ผลลัพธ์และ
ผลผลิต (Outcome and Output) การประเมินผลกระบวนการประเมินผลกระบวนการ (Process Evaluation)
เป็นต้น

1.3 กำหนดแนวทางการวิเคราะห์สภาพแวดล้อมการติดตามและประเมินผลมีความจำเป็นที่
จะต้องวิเคราะห์สภาพแวดล้อมของท้องถิ่น ทั้งในระดับหมู่บ้าน/ชุมชน ตำบล และอาจรวมถึงอำเภอและจังหวัด
ด้วย เพราะหมู่บ้าน/ชุมชน/ตำบล/องค์กร/หน่วยงานต่างๆ ล้วนมีปฏิสัมพันธ์ซึ่งกันและกันกับสิ่งแวดล้อมภายใต้
สังคมที่เป็นทั้งระบบเปิดมากกว่าระบบปิดในปัจจุบัน

2 ระเบียบ วิธีในการติดตามและประเมินผล

ระเบียบ วิธีในการติดตามและประเมินผล ระเบียบ วิธีในการติดตามและประเมินผล วิธีการในการ
ติดตามและประเมินผลยุทธศาสตร์ ซึ่งจะต้องกำหนดวิธีการติดตามและประเมินผล กำหนดช่วงเวลาในการติดตาม
และประเมินผล โดยมีองค์ประกอบที่สำคัญอย่างน้อย 2 ประการ ดังนี้

2.1 ระเบียบ ในการติดตามและประเมินผลแผนพัฒนา ระเบียบวิธีในการติดตามและประเมินผล
ยุทธศาสตร์การพัฒนา ควรมีองค์ประกอบใหญ่ๆ ที่สำคัญ 3 ประการ คือ

1) ผู้เข้าร่วมติดตามและประเมินผล อันได้แก่ คณะกรรมการติดตามและประเมินผล ผู้รับผิดชอบแผนยุทธศาสตร์การพัฒนา ประชาชนในท้องถิ่น ผู้มีส่วนเกี่ยวข้อง และผู้มีส่วนได้เสีย (Stakeholders) ในท้องถิ่นนั้นๆ

2) เครื่องมือ อันได้แก่ เครื่องมือ อุปกรณ์ หรือสิ่งที่ใช้เป็นสื่อสำหรับการติดตามและประเมินผล

3) กรรมวิธี อันได้แก่ วิธีการที่จะดำเนินการติดตามและประเมินผล จะต้องศึกษาเอกสารที่เกี่ยวข้องกับยุทธศาสตร์ โครงการ ซึ่งเป็นการตรวจดูเอกสารหลักฐานต่างๆ ที่เกี่ยวข้องกับการพัฒนาท้องถิ่น เอกสารการเบิกจ่ายงบประมาณ เช่น ถนน แม่น้ำ ลำคลอง ครุภัณฑ์ที่ดินและสิ่งก่อสร้างต่างๆ กลุ่มผลประโยชน์ต่างๆ เพื่อตรวจดูว่าดำเนินการให้เป็นไปตามวัตถุประสงค์และได้รับผลตามที่ตั้งไว้หรือไม่ ทรัพย์สินต่างๆ มีอยู่จริงหรือไม่ สภาพของทรัพย์สินนั้นเป็นเช่นไร เป็นต้น

2.2 วิธีในการติดตามและประเมินผลแผนพัฒนา (1) การออกแบบการติดตามและประเมินผล การออกแบบเพื่อการติดตามและประเมินผลแผนพัฒนามีเป้าหมายเพื่อ มุ่งตอบปัญหาการติดตามและประเมินผลได้อย่างตรงประเด็น อธิบายหรือควบคุมความผันแปรของยุทธศาสตร์ที่จะเกิดขึ้นได้ (2) วิธีการเก็บรวบรวมข้อมูล การติดตามและประเมินผลยุทธศาสตร์ โครงการพัฒนา โดยการสำรวจ (survey) เป็นการรวบรวมข้อมูลจากบันทึกหรือทะเบียนที่มีผู้จัดทำไว้แล้ว หรืออาจเป็นข้อมูลที่คณะกรรมการติดตามและประเมินผลต้องจดบันทึก (record) สังเกต (observe) หรือวัด (measurement) โดยคณะกรรมการติดตามและประเมินผลจะต้องดำเนินการในพื้นที่จากผู้มีส่วนเกี่ยวข้อง เจ้าหน้าที่/บุคลากรขององค์กรปกครองส่วนท้องถิ่น เป็นข้อมูลที่มีอยู่ตามธรรมชาติ พฤติกรรม ความต้องการ ซึ่งศึกษาได้โดยวิธีการสังเกตและสามารถวัดได้

3 กำหนดเครื่องมือที่ใช้ในการติดตามและประเมินผล

กำหนดเครื่องมือที่ใช้ในการติดตามและประเมินผล กำหนดเครื่องมือที่ใช้ในการติดตามและประเมินผล เครื่องมือในการติดตามและประเมินผลยุทธศาสตร์ ประกอบด้วย การทดสอบและการวัด การสัมภาษณ์ การสังเกต การสำรวจ และเอกสาร

3.1 การทดสอบและการวัด (Tests & Measurements) วิธีการนี้จะทำการทดสอบและวัดผล เพื่อดูระดับการเปลี่ยนแปลง ซึ่งรวมถึงแบบทดสอบต่างๆ การประเมินการปฏิบัติงาน และแนวทางการวัด จะใช้เครื่องมือใดในการทดสอบและการวัด เช่น การทดสอบและการวัดโครงการก่อสร้างถนนคอนกรีตเสริมเหล็ก เป็นต้น

3.2 การสัมภาษณ์ (Interviews) อาจเป็นการสัมภาษณ์เดี่ยว หรือกลุ่มก็ได้ การสัมภาษณ์เป็นการยืนยันว่า ผู้มีส่วนเกี่ยวข้อง ผู้ได้รับผลกระทบมีความเกี่ยวข้องและได้รับผลกระทบในระดับใด คณะกรรมการติดตามและประเมินผลจะต้องกำหนดแนวทางทางการสัมภาษณ์ด้วย โดยทั่วไปการสัมภาษณ์ถูกแบ่งออกเป็น 2 ประเภท คือ การสัมภาษณ์แบบเป็นทางการหรือกึ่งทางการ (formal or semi-formal interview) ซึ่งใช้แบบสัมภาษณ์แบบมีโครงสร้าง (structure interviews) ดำเนินการสัมภาษณ์ และการสัมภาษณ์แบบไม่เป็นทางการ (informal interview) ซึ่งคล้ายๆ กับการพูดสนทนาอย่างไม่เป็นพิธีรีตอง ไม่เคร่งครัดในขั้นตอน

3.3 การสังเกต (Observations) คณะกรรมการติดตามและประเมินผลใช้การสังเกตเพื่อเฝ้าดูว่า กำลังเกิดอะไรขึ้นกับการพัฒนาท้องถิ่น ต้องมีการบันทึกการสังเกต แนวทางในการสังเกต และกำหนดการดำเนินการสังเกต (1) การสังเกตแบบมีส่วนร่วม (Participant observation) เป็นวิธีการสังเกตที่คณะกรรมการติดตามและประเมินผลเข้าไปใช้ชีวิตร่วมกับบุคคล ชุมชน มีกิจกรรมร่วมกัน (2) การสังเกตแบบไม่มีส่วนร่วม (Non-participant observation) หรือการสังเกตโดยตรง (Direct observation) เป็นการสังเกต บันทึกลักษณะทางกายภาพ โครงสร้าง และความสัมพันธ์ของสมาชิกในสังคม หมู่บ้าน/ชุมชนนั้นๆ

3.4 การสำรวจ (surveys) ในที่นี้หมายถึง การสำรวจเพื่อประเมินความคิดเห็น การรับรู้ ทักษะคติ ความพึงพอใจ ความต้องการของยุทธศาสตร์ คณะกรรมการติดตามและประเมินผลจะต้องมีการบันทึกการสำรวจ และทิศทางการสำรวจ

3.5 เอกสาร (Documents) การติดตามและประเมินผลยุทธศาสตร์ มีความจำเป็นอย่างยิ่งที่ต้องใช้เอกสาร ซึ่งเป็นเอกสารที่เกี่ยวข้องกับยุทธศาสตร์การพัฒนา ปัญหาความต้องการของประชาชนในท้องถิ่น สาเหตุของปัญหา แนวทางการแก้ไขปัญหา ตลอดจนการกำหนดเป้าหมาย แนวทางการพัฒนา พันธกิจ และวิสัยทัศน์ขององค์กรปกครองส่วนท้องถิ่น

เครื่องมือที่ใช้ในการติดตามและประเมินผล

เป็นการแสดงถึงวิธีการติดตามและประเมินผลแผนพัฒนาและโครงการพัฒนาตามแผนพัฒนา โดยการกำหนดรูปแบบที่จะใช้ในการติดตามและประเมินผลเพื่อตรวจสอบว่า การดำเนินกิจกรรมตามโครงการอยู่ภายใต้ระยะเวลาและงบประมาณที่กำหนดไว้หรือไม่ และผลของการดำเนินโครงการบรรลุวัตถุประสงค์ที่ได้วางไว้หรือไม่ การติดตามและประเมินผลแผนพัฒนาองค์การบริหารส่วนตำบลใช้แบบรายงาน 3 แบบตามรูปแบบที่กรมส่งเสริมการปกครองท้องถิ่นกำหนดเป็นแนวทางไว้

1.แนวทางการพิจารณาการติดตามและประเมินผลยุทธศาสตร์เพื่อความสอดคล้องแผนพัฒนาท้องถิ่นขององค์กรปกครองส่วนท้องถิ่น

ประเด็นพิจารณา	คะแนน
1. ข้อมูลสภาพทั่วไปขององค์กรปกครองส่วนท้องถิ่น	10
2. การวิเคราะห์สภาพการณ์และศักยภาพ	25
3. ยุทธศาสตร์ ประกอบด้วย	65
3.1 ยุทธศาสตร์ขององค์กรปกครองส่วนท้องถิ่น	(10)
3.2 ยุทธศาสตร์ขององค์กรปกครองส่วนท้องถิ่นในเขตจังหวัด	(10)
3.3 ยุทธศาสตร์จังหวัด	(10)
3.4 วิสัยทัศน์	(5)
3.5 กลยุทธ์	(5)
3.6 เป้าประสงค์ของแต่ละประเด็นกลยุทธ์	(5)
3.7 จุดยืนทางยุทธศาสตร์	(5)
3.8 แผนงาน	(5)
3.9 ความเชื่อมโยงของยุทธศาสตร์ในภาพรวม	(5)
3.10 ผลผลิต/โครงการ	(5)
รวม	100

	<p>เบิกจ่ายงบประมาณการประเมินผลการนำแผนพัฒนาท้องถิ่นไปปฏิบัติในเชิงปริมาณ และการประเมินประสิทธิผลของแผนพัฒนาท้องถิ่นในเชิงคุณภาพ (9) ผลที่ได้รับจากการดำเนินงานในปีงบประมาณ พ.ศ. 2557-2560 เช่น ผลที่ได้รับ/ผลที่สำคัญ ผลกระทบ และสรุปปัญหาอุปสรรคการดำเนินงานที่ผ่านมาและแนวทางการแก้ไข ปีงบประมาณ พ.ศ. 2557-2560</p>	(1)	
<p>3. ยุทธศาสตร์</p> <p>3.1 ยุทธศาสตร์ขององค์กรปกครองส่วนท้องถิ่น</p> <p>3.2 ยุทธศาสตร์ขององค์กรปกครองส่วนท้องถิ่นในเขตจังหวัด</p> <p>3.3 ยุทธศาสตร์จังหวัด</p> <p>3.4 วิสัยทัศน์</p> <p>3.5 กลยุทธ์</p> <p>3.6 เป้าประสงค์ของแต่ละประเด็นกลยุทธ์</p> <p>3.7 จุดยืนทาง</p>	<p>ควรประกอบด้วยข้อมูลดังนี้</p> <p>สอดคล้องกับสภาพสังคม เศรษฐกิจ สิ่งแวดล้อมของท้องถิ่น ประเด็นปัญหาการพัฒนาและแนวทางการพัฒนาที่สอดคล้องกับยุทธศาสตร์ขององค์กรปกครองส่วนท้องถิ่น และเชื่อมโยงหลัก ประชาธิปไตยแผนยุทธศาสตร์ชาติ 20 ปี แผนพัฒนาเศรษฐกิจและสังคมแห่งชาติและ Thailand 4.0</p> <p>สอดคล้องและเชื่อมโยงกับสภาพสังคม เศรษฐกิจ สิ่งแวดล้อมของท้องถิ่น และยุทธศาสตร์จังหวัด และเชื่อมโยงหลักประชาธิปไตยแผนยุทธศาสตร์ชาติ 20 ปี แผนพัฒนาเศรษฐกิจและสังคมแห่งชาติและ Thailand 4.0</p> <p>สอดคล้องกับแผนพัฒนาเศรษฐกิจและสังคมแห่งชาติ แผนการบริหารราชการแผ่นดิน นโยบาย/ยุทธศาสตร์ คสช. และนโยบายรัฐบาลหลักประชาธิปไตย แผนยุทธศาสตร์ชาติ 20 ปี และ Thailand 4.0</p> <p>วิสัยทัศน์ ซึ่งมีลักษณะแสดงสถานภาพที่องค์กรปกครองส่วนท้องถิ่นต้องการจะเป็นหรือบรรลุถึงอนาคตอย่างชัดเจน สอดคล้องกับโอกาสและศักยภาพที่เป็นลักษณะเฉพาะขององค์กรปกครองส่วนท้องถิ่น และสัมพันธ์กับโครงการพัฒนาท้องถิ่น</p> <p>แสดงให้เห็นช่องทาง วิธีการ ภารกิจหรือสิ่งที่ต้องทำตามอำนาจหน้าที่ขององค์กรปกครองส่วนท้องถิ่นที่จะนำไปสู่การบรรลุวิสัยทัศน์ หรือแสดงให้เห็นถึงความชัดเจนในสิ่งที่ จะดำเนินการให้บรรลุวิสัยทัศน์นั้น</p> <p>เป้าประสงค์ของแต่ละประเด็นกลยุทธ์มีความสอดคล้อง และสนับสนุนต่อกิจกรรมที่จะเกิดขึ้น มุ่งหมายสิ่งหนึ่งสิ่งใด</p>	<p>65</p> <p>(10)</p> <p>(10)</p> <p>(10)</p> <p>(5)</p> <p>(5)</p> <p>(5)</p>	

ยุทธศาสตร์ (Positioning)	ที่ชัดเจน	(5)	
3.8 แผนงาน	ความมุ่งมั่นอันแน่วแน่ในการวางแผนพัฒนาท้องถิ่น เพื่อให้บรรลุวิสัยทัศน์ขององค์กรปกครองส่วนท้องถิ่น ซึ่งเกิดจากศักยภาพของพื้นที่จริง ที่จะนำไปสู่ผลสำเร็จทางยุทธศาสตร์	(5)	
3.9 ความเชื่อมโยงของยุทธศาสตร์ในภาพรวม	แผนงานหรือจุดมุ่งหมายเพื่อการพัฒนาในอนาคต กำหนดจุดมุ่งหมายในเรื่องใดเรื่องหนึ่งหรือแผนงานที่เกิดจากเป้าประสงค์ ตัวชี้วัดค่าเป้าหมาย กลยุทธ์ จุดยืนทางยุทธศาสตร์และยุทธศาสตร์ขององค์กรปกครองส่วนท้องถิ่นที่มีความชัดเจน นำไปสู่การจัดทำโครงการพัฒนาท้องถิ่นในแผนพัฒนาท้องถิ่นสี่ปี โดยระบุแผนงานและความเชื่อมโยงดังกล่าว	(5)	
3.10 ผลผลิต/โครงการ	ความเชื่อมโยงองค์กรรวมทั้งนำไปสู่การพัฒนาท้องถิ่นที่เกิดผลผลิต/โครงการจากแผนยุทธศาสตร์ชาติ 20 ปี แผนพัฒนาเศรษฐกิจและสังคมแห่งชาติ ฉบับที่ 12 Thailand 4.0 แผนพัฒนาภาค/แผนพัฒนากลุ่มจังหวัด/แผนพัฒนาจังหวัด ยุทธศาสตร์การพัฒนาขององค์กรปกครองส่วนท้องถิ่นในเขตจังหวัดและยุทธศาสตร์ขององค์กรปกครองส่วนท้องถิ่น	(5)	
	ผลผลิต/โครงการ เป็นผลผลิตที่เป็นชุดหรือเป็นโครงการที่เป็นชุด กลุ่มหรืออันหนึ่งอันเดียวกัน ลักษณะเดียวกัน เป็นต้น เพื่อนำไปสู่การจัดทำโครงการเพื่อพัฒนาท้องถิ่นในแผนพัฒนาท้องถิ่นสี่ปีอย่างถูกต้องและครบถ้วน		

2 แนวทางการพิจารณาการติดตามและประเมินผลโครงการ เพื่อความสอดคล้องแผนพัฒนาท้องถิ่น

ประเด็นพิจารณา	คะแนน
1. ข้อมูลสภาพทั่วไปขององค์กรปกครองส่วนท้องถิ่น	10
2. การวิเคราะห์สถานการณ์และศักยภาพ	25
3. ยุทธศาสตร์ ประกอบด้วย	65
3.1 ยุทธศาสตร์ขององค์กรปกครองส่วนท้องถิ่น	(10)
3.2 ยุทธศาสตร์ขององค์กรปกครองส่วนท้องถิ่นในเขตจังหวัด	(10)
3.3 ยุทธศาสตร์จังหวัด	(10)
3.4 วิสัยทัศน์	(5)
3.5 กลยุทธ์	(5)
3.6 เป้าประสงค์ของแต่ละประเด็นกลยุทธ์	(5)
3.7 จุดยืนทางยุทธศาสตร์	(5)

3.8 แผนงาน	(5)
3.9 ความเชื่อมโยงของยุทธศาสตร์ในภาพรวม	(5)
3.10 ผลผลิต/โครงการ	(5)
รวม	100

แนวทางเบื้องต้นในการให้คะแนนแนวทางการพิจารณาการติดตามและประเมินผลโครงการเพื่อความสอดคล้องแผนพัฒนาท้องถิ่นขององค์กรปกครองส่วนท้องถิ่น
ประเด็นการพิจารณา รายละเอียดหลักเกณฑ์ คะแนนเต็ม คะแนนที่ได้

ประเด็น พิจารณา	รายละเอียดหลักเกณฑ์	คะแนน เต็ม	คะแนน ที่ได้
1.การสรุปลักษณะการพัฒนา	เป็นการวิเคราะห์กรอบการจัดทำยุทธศาสตร์ขององค์กรปกครองส่วนท้องถิ่น (ใช้การวิเคราะห์ SWOT Analysis/Demand (Demand Analysis)/Global Demand และ Trend ปัจจัยและสถานการณ์การเปลี่ยนแปลงที่มีผลต่อการพัฒนา อย่างน้อยต้องประกอบด้วยการวิเคราะห์ศักยภาพด้านเศรษฐกิจ, ด้านสังคม, ด้านทรัพยากรธรรมชาติและสิ่งแวดล้อม	10	
2. การประเมินผลการการนำแผนพัฒนาท้องถิ่นสู่ไปปฏิบัติในเชิงปริมาณ	1) การควบคุมที่มีการใช้ตัวเลขต่างๆ เพื่อนำมาใช้วัดผลในเชิงปริมาณเช่น การวัดจำนวนโครงการ กิจกรรม งานต่างๆ ก็คือผลผลิตนั่นเองว่าเป็นไปตามที่ตั้งเป้าหมายเอาไว้หรือไม่จำนวนที่ดำเนินการจริงตามที่ได้กำหนดไว้เท่าไร จำนวนที่ไม่สามารถดำเนินการได้มีจำนวนเท่าไรสามารถอธิบายได้ตามหลักประสิทธิภาพ (Efficiency) ของการพัฒนาท้องถิ่นตามอำนาจหน้าที่ที่ได้กำหนดไว้ 2) วิเคราะห์ผลกระทบ/สิ่งที่กระทบ (Impact) โครงการที่ดำเนินการในเชิงปริมาณ (Quantitative)	10	

<p>3. การประเมินผลการนำแผนพัฒนาท้องถิ่นสี่ปีไปปฏิบัติในเชิงคุณภาพ</p>	<p>1) การประเมินประสิทธิผลของแผนพัฒนาในเชิงคุณภาพคือการนำเอาเทคนิคต่างๆ มาใช้เพื่อวัดว่าภารกิจ โครงการ กิจกรรม งานต่างๆ ที่ดำเนินการในพื้นที่นั้นๆ ตรงต่อความต้องการของประชาชนหรือไม่และเป็นไปตามอำนาจหน้าที่หรือไม่ ประชาชนพึงพอใจหรือไม่ สิ่งของ วัสดุครุภัณฑ์ การดำเนินการต่างๆ มีสภาพหรือลักษณะถูกต้อง ครบถ้วน สามารถใช้การได้ตามวัตถุประสงค์หรือไม่ ซึ่งเป็นไปตามหลักประสิทธิผล(Effectiveness) ผลการปฏิบัติราชการที่บรรลุวัตถุประสงค์และเป้าหมายของแผนการปฏิบัติราชการตามที่ได้รับงบประมาณมาดำเนินการ รวมถึงสามารถเทียบเคียงกับส่วนราชการหรือหน่วยงาน</p> <p>2) วิเคราะห์ผลกระทบ/สิ่งที่กระทบ (Impact) โครงการที่ดำเนินการในเชิงคุณภาพ (Qualitative)</p>	10	
<p>4. แผนงานและยุทธศาสตร์การพัฒนา</p>	<p>1) วิเคราะห์แผนงาน งาน ที่เกิดจากด้านต่างๆ มีความสอดคล้องกับยุทธศาสตร์ขององค์กรปกครองส่วนท้องถิ่นในมิติต่างๆ จนนำไปสู่การจัดทำโครงการพัฒนาท้องถิ่นโดยใช้ SWOT Analysis/Demand(Demand Analysis)/Global Demand/Trend หรือหลักการบูรณาการ (Integration) กับองค์กรปกครองส่วนท้องถิ่นที่มีพื้นที่ติดต่อกัน</p> <p>2) วิเคราะห์แผนงาน งาน ที่เกิดจากด้านต่างๆ ที่สอดคล้องกับการแก้ไขปัญหาความยากจน หลักปรัชญาเศรษฐกิจพอเพียงและโดยเฉพาะเศรษฐกิจพอเพียงท้องถิ่น (ด้านการเกษตรและแหล่งน้ำ) (Local Sufficiency Economy Plan : LSEP)</p>	10	
<p>5. โครงการพัฒนา 5.1 ความชัดเจนของชื่อโครงการ</p>	<p>ควรประกอบด้วยข้อมูลดังนี้ เป็นโครงการที่มีวัตถุประสงค์สนองต่อแผนยุทธศาสตร์การพัฒนาขององค์กรปกครองส่วนท้องถิ่นและดำเนินการเพื่อให้การพัฒนาบรรลุตามวิสัยทัศน์ขององค์กรปกครองส่วนท้องถิ่นที่กำหนดไว้ ชื่อโครงการมีความชัดเจน มุ่งไปเรื่องใดเรื่องหนึ่ง อ่านแล้วเข้าใจได้ว่าจะพัฒนาอะไรในอนาคต</p>	60 (5)	
<p>5.2 กำหนดวัตถุประสงค์สอดคล้องกับโครงการ</p>	<p>มีวัตถุประสงค์ชัดเจน (clear objective) โครงการต้องกำหนดวัตถุประสงค์สอดคล้องกับความเป็นมาของโครงการ สอดคล้องกับหลักการและเหตุผล วิธีการดำเนินงานต้องสอดคล้องกับวัตถุประสงค์ มีความเป็นไปได้อย่างชัดเจน มีลักษณะเฉพาะเจาะจง</p>	(5)	
<p>5.3 เป้าหมาย (ผลผลิตของโครงการ) มีความชัดเจนนำไปสู่การ</p>	<p>สภาพที่อยากให้เกิดขึ้นในอนาคตเป็นทิศทางที่ต้องไปให้ถึงเป้าหมายต้องชัดเจน สามารถระบุจำนวนเท่าไร กลุ่มเป้าหมายคืออะไร มีผลผลิตอย่างไร กลุ่มเป้าหมาย พื้นที่ดำเนินงาน และระยะเวลาดำเนินงาน อธิบายให้ชัดเจนว่าโครงการนี้จะทำที่ไหน เริ่มต้นในช่วงเวลาใดและจบลงเมื่อไร ใครคือกลุ่มเป้าหมายของโครงการ หากกลุ่มเป้าหมายมีหลายกลุ่ม ให้บอกชัดเจน</p>	(5)	

ตั้ง งบประมาณได้ ถูกต้อง	ไปว่าใครคือกลุ่มเป้าหมายหลัก ใครคือกลุ่มเป้าหมายรอง		
5.4 โครงการมี ความ สอดคล้องกับ แผน ยุทธศาสตร์ 20 ปี	โครงการสอดคล้องกับ (1) ความมั่นคง (2) การสร้างความสามารถในการแข่งขัน (3) การพัฒนาและเสริมสร้างศักยภาพคน (4) การสร้างโอกาสความเสมอภาค และเท่าเทียมกันทางสังคม (5) การสร้างการเติบโตบนคุณภาพชีวิตที่เป็นมิตรต่อสิ่งแวดล้อม (6) การปรับสมดุลและพัฒนาระบบการบริหารจัดการภาครัฐ เพื่อให้เกิดความมั่นคง มั่งคั่ง ยั่งยืน	(5)	
5.5 เป้าหมาย (ผลผลิตของ โครงการ) มี ความสอดคล้อง กับแผนพัฒนา เศรษฐกิจและ สังคม แห่งชาติ	โครงการมีความสอดคล้องกับแผนพัฒนาเศรษฐกิจและสังคมแห่งชาติฉบับที่ 12 โดย (1) ยึดหลักปรัชญาของเศรษฐกิจพอเพียง (2) ยึดคนเป็นศูนย์กลางการพัฒนา (3) ยึดวิสัยทัศน์ภายใต้ยุทธศาสตร์ชาติ 20 ปี (4) ยึดเป้าหมายอนาคตประเทศไทย 2579 (5) ยึดหลักการนำไปสู่การปฏิบัติให้เกิดผลสัมฤทธิ์อย่างจริงจังใน 5 ปีที่ต่อยอดไปสู่ผลสัมฤทธิ์ที่เป็นเป้าหมายระยะยาว ภายใต้แนวทางการพัฒนา (1) การยกระดับศักยภาพการแข่งขันและการหลุดพ้นกับดักรายได้ปานกลางสู่รายได้สูง (2) การพัฒนาศักยภาพคนตามช่วงวัยและการปฏิรูประบบเพื่อสร้างสังคมสูงวัยอย่างมีคุณภาพ (3) การลดความเหลื่อมล้ำทางสังคม (4) การรองรับการเชื่อมโยงภูมิภาคและความเป็นเมือง (5) การสร้างความเจริญเติบโตทางเศรษฐกิจและสังคมอย่างเป็นมิตรกับสิ่งแวดล้อม (6) การบริหารราชการแผ่นดินที่มีประสิทธิภาพ	(5)	
5.6 โครงการมี ความ สอดคล้องกับ Thailand4.0	โครงการมีลักษณะหรือสอดคล้องกับการปรับเปลี่ยนโครงสร้างเศรษฐกิจไปสู่ Value-Based Economy หรือเศรษฐกิจที่ขับเคลื่อนด้วยนวัตกรรม ทำน้อย ได้มาก เช่น (1) เปลี่ยนจากการผลิตสินค้า โภคภัณฑ์ไปสู่สินค้าเชิงนวัตกรรม (2) เปลี่ยนจากการขับเคลื่อนประเทศด้วยภาคอุตสาหกรรม ไปสู่การขับเคลื่อนด้วยเทคโนโลยี ความคิดสร้างสรรค์และนวัตกรรม (3) เปลี่ยนจากการเน้นภาคการผลิตสินค้า ไปสู่การเน้น	(5)	

	ภาคบริการมากขึ้น รวมถึงโครงการที่เติมเต็มด้วยวิทยาการ ความคิดสร้างสรรค์ นวัตกรรม วิทยาศาสตร์ เทคโนโลยี และการวิจัยและพัฒนาแล้วต่อยอดความ ได้เปรียบเชิงเปรียบเทียบ เช่น ด้านเกษตรเทคโนโลยีชีวภาพ สาธารณสุข วัฒนธรรม ฯลฯ		
5.7 โครงการ สอดคล้อง กับยุทธศาสตร์ จังหวัด	โครงการพัฒนาท้องถิ่นมีความสอดคล้องกับห้วงระยะเวลาของแผนพัฒนา จังหวัดที่ได้กำหนดขึ้น เพื่อขับเคลื่อนการพัฒนาท้องถิ่นเสมือนหนึ่งการ ขับเคลื่อนการพัฒนาจังหวัด ซึ่งไม่สามารถแยกส่วนใดส่วนหนึ่งออกจากกันได้ นอกจากนี้โครงการพัฒนาท้องถิ่นต้องเป็นโครงการเชื่อมต่อหรือเดินทางไป ด้วยกันกับยุทธศาสตร์จังหวัดที่ได้ กำหนดขึ้นที่เป็นปัจจุบัน	(5)	
5.8 โครงการ แก้ไขปัญหา ความยากจนหรือ การเสริมสร้างให้ ประเทศชาติมี น ค ง ม ้ ง ค ึ่ง ย ั้ง ย ี่ น ภายใต้หลัก ประชาธิรัฐ	เป็นโครงการที่ดำเนินการภายใต้พื้นฐานความพอเพียงที่ประชาชนดำเนินการเอง หรือร่วมดำเนินการ เป็นโครงการต่อยอดและขยายได้เป็นโครงการที่ประชาชน ต้องการเพื่อให้เกิดความยั่งยืน ซึ่งมีลักษณะที่ จะให้ท้องถิ่นมีความมั่นคง มั่งคั่ง ยั่งยืน เป็นท้องถิ่นที่พัฒนาแล้ว ด้วยการพัฒนา ตามปรัชญาเศรษฐกิจพอเพียง และเศรษฐกิจพอเพียงท้องถิ่น(ด้านการเกษตร และแหล่งน้ำ) (LSEP)	(5)	
5.9 งบประมาณ มีความสอดคล้อง กับเป้าหมาย (ผลผลิตของ โครงการ)	งบประมาณโครงการพัฒนาจะต้องคำนึงถึงหลักสำคัญ 5 ประการในการ จัดทำโครงการได้แก่ (1) ความประหยัด (Economy) (2) ความมีประสิทธิภาพ (Efficiency) (3) ความมีประสิทธิภาพ (Effectiveness) (4) ความยุติธรรม(Equity) (5) ความโปร่งใส (Transparency)	(5)	
5.10 มีการ ประมาณการ ราคาถูกต้องตาม หลักวิธีการ งบประมาณ	การประมาณการราคาเพื่อการพัฒนาต้องให้สอดคล้องกับโครงการถูกต้องตาม หลักวิชาการทางช่าง หลักของราคากลาง ราคากลางท้องถิ่นมีความโปร่งใสใน การกำหนดราคาและตรวจสอบได้ในเชิงประจักษ์มีความคลาดเคลื่อนไม่มากกว่า หรือไม่ต่ำกว่าร้อยละห้าของการนำไปตั้ง งบประมาณรายจ่ายในข้อบัญญัติ/เทศบัญญัติ เงินสะสม หรือรายจ่ายพัฒนา ที่ปรากฏในรูปแบบอื่นๆ	(5)	

5.1.1 มี การ กำหนด ตัวชี้วัด (KPI) และ สอดคล้องกับ วัตถุประสงค์ และผลที่คาดว่าจะได้รับ	มีการกำหนดดัชนีชี้วัดผลงาน (Key Performance Indicator : KPI) ที่ สามารถ วัดได้ (measurable) ใช้บอกประสิทธิผล (effectiveness) ใช้บอกประสิทธิภาพ (efficiency) ได้ เช่น การกำหนดความพึงพอใจการกำหนดร้อยละ การกำหนด อันเกิดจากผลของวัตถุประสงค์ที่เกิดขึ้นที่ได้รับ (การคาดการณ์ คาดว่าจะได้รับ	(5)	
5.12 ผลที่คาดว่าจะได้รับ สอดคล้องกับ วัตถุประสงค์	สอดคล้องกับวัตถุประสงค์ที่ได้รับเป็นสิ่งที่เกิดขึ้นได้จริงจากการดำเนินการ ตามโครงการพัฒนาซึ่งสอดคล้องกับวัตถุประสงค์ที่ตั้งไว้ การได้ผลหรือผลที่เกิดขึ้นจะต้อง เท่ากับวัตถุประสงค์หรือมากกว่าวัตถุประสงค์ ซึ่งการเขียนวัตถุประสงค์ควร คำนึงถึง (1) มีความเป็นไปได้และมีความเฉพาะเจาะจง ในการ ดำเนินงานตามโครงการ (2) วัดและประเมินผลระดับของความสำเร็จได้ (3) ระบุสิ่งที่ต้องการดำเนินงานอย่างชัดเจนและเฉพาะเจาะจงมากที่สุดและ สามารถปฏิบัติได้ (4) เป็นเหตุเป็นผล สอดคล้องกับความเป็นจริง (5) ส่งผลต่อการบ่งบอกเวลาได้	(5)	

3. สรุปผลการพัฒนาท้องถิ่นในภาพรวม

การวัดผลในเชิงปริมาณและเชิงคุณภาพ

- โดยใช้แบบสำหรับการติดตามและประเมินผลเชิงปริมาณและคุณภาพ

- (1) แบบตัวบ่งชี้การปฏิบัติงาน (Performance Indicators)
- (2) แบบบัตรคะแนน (Scorecard Model) หรือ Scorecard Model ของ Kaplan & Norton
- (3) แบบมุ่งวัดผลสัมฤทธิ์ (Result Framework Model (RF))
- (4) แบบเชิงเหตุผล (Logical Model) ตัวแบบเชิงเหตุผล หรือ Logical Model
- (5) แบบวัดกระบวนการปฏิบัติงาน (Process Performance Measurement System (PPMS)) ระบบการวัด กระบวนการปฏิบัติงาน หรือ PPMS
- (6) แบบการประเมินโดยใช้วิธีการแก้ปัญหาหรือเรียนรู้จากปัญหาที่เกิดขึ้นหรือ Problem-Solving Method
- (7) แบบการประเมินแบบมีส่วนร่วม (Participatory Methods)
- (8) แบบการประเมินผลกระทบ (Impact Evaluation)
- (9) แบบการประเมินความเสี่ยง (Risk Assessment Model)
- (10) แบบการประเมินตนเอง (Self-assessment Model) และ
- (11) แบบอื่น ๆ ที่องค์กรปกครองส่วนท้องถิ่นกำหนดขึ้นทั้งนี้ต้องอยู่ภายใต้กรอบตามข้อ (1)-(10) หรือเป็นแบบผสมก็ได้

- เชิงปริมาณ (Quantity) เชิงคุณภาพ (Quality) ผลที่ได้จริง ๆ คืออะไร ค่าใช้จ่าย (Cost) เวลา (Time) เป็นไปตามที่กำหนดไว้หรือไม่

- ประชาชนได้ประโยชน์อย่างไรหรือราชการได้ประโยชน์อย่างไร
- วัดผลนั้นได้จริงหรือไม่ หรือวัดได้เท่าไร (Key Performance Indicators : KPIs)
- ผลกระทบ (Impact)

4. ข้อเสนอแนะในการจัดทำแผนพัฒนาท้องถิ่นในอนาคต

- ผลกระทบนำไปสู่อนาคต
- ข้อเสนอแนะ ข้อเสนอแนะ ผลจากการพัฒนา

